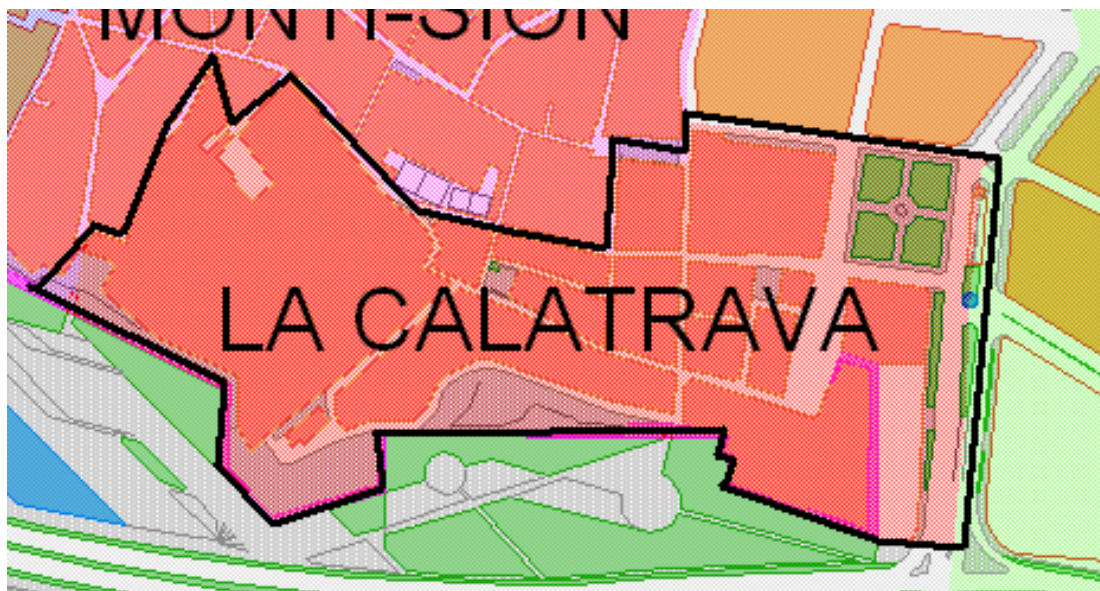
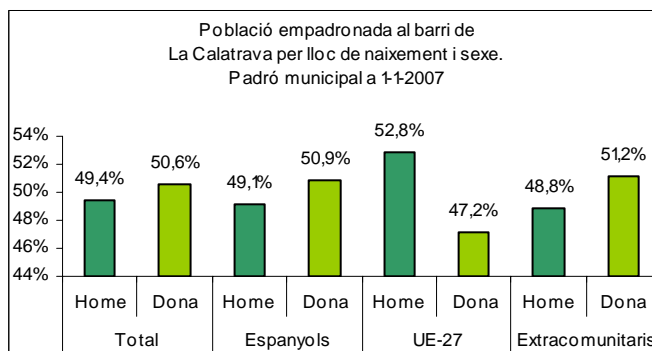
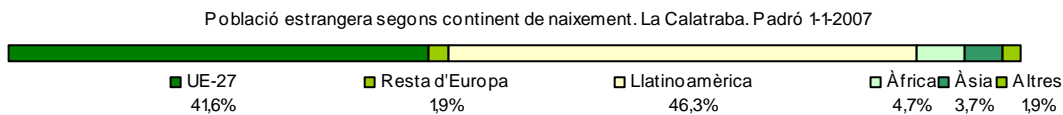
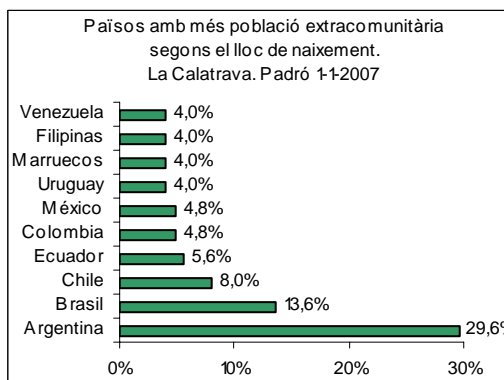
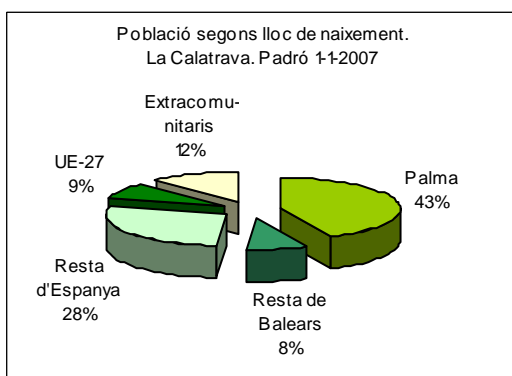


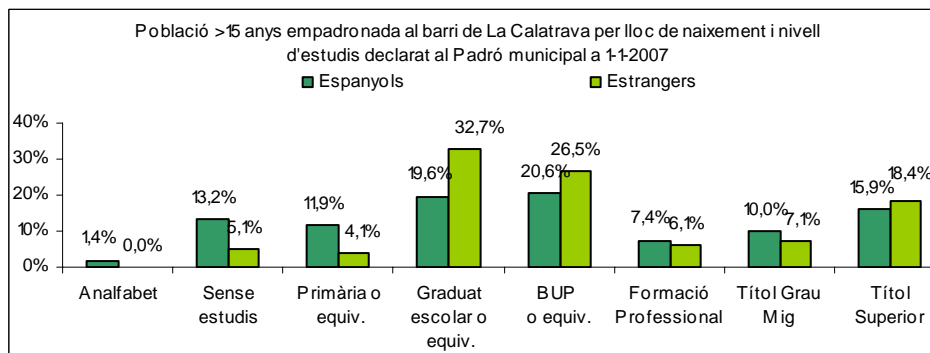
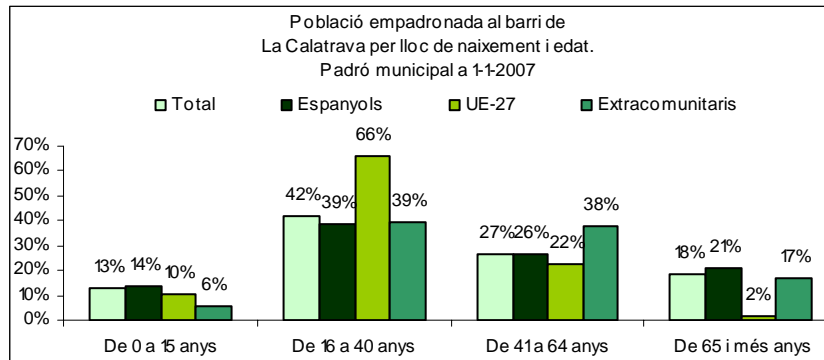
Sector: **Ciutat Antiga**
 Zona estadística: **009 – La Calatrava**

1. Mapa del barri



2. Gràfics de població estrangera





3. Taules de població estrangera

Lloc de naixement	La Calatrava	% sobre nascuts a l'estranger	% sobre total població
Total població	1.026	-	100
Total nascuts a l'estranger	214	100	20,9
Unió Europea 27	89	41,6	8,7
Resta d'Europa	4	1,9	0,4
Llatinoamèrica	99	46,3	9,6
Àsia	10	4,7	1,0
Àfrica	8	3,7	0,8
Altres	4	1,9	0,4
% població nascuda a l'estranger	20,9	-	-

Superfície en hectàrees i densitats (persones/hectàrees)				
Zona estadística	Total hectàrees	Dens. població total	Dens. nascuts a l'estranger	Dens. nascuts a un país extracomunitari
La Calatrava	9,5	107,8	22,5	13,1

Font: Elaboració pròpia a partir de dades del Padró municipal a 1-1-2007. Ajuntament de Palma