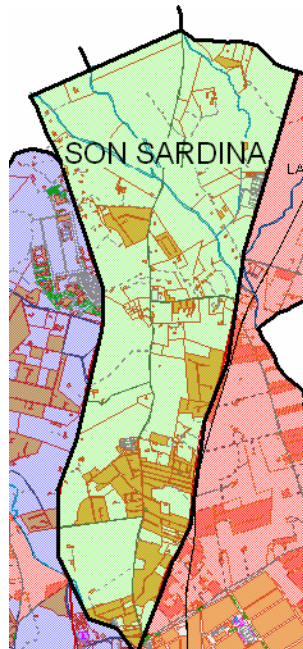
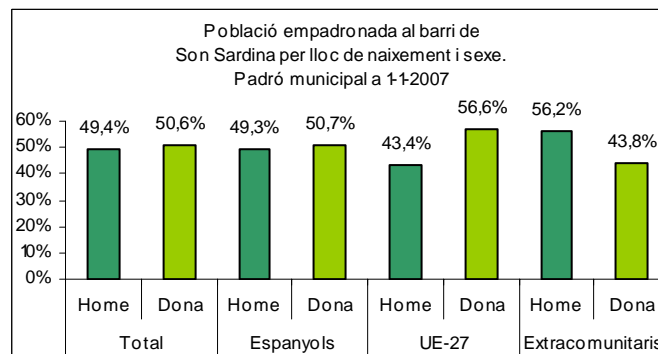
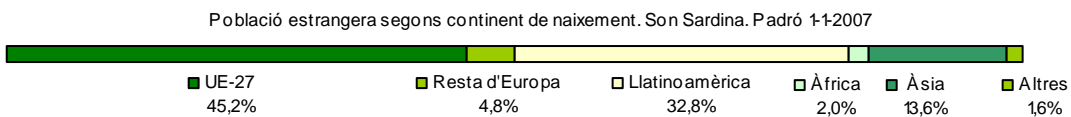
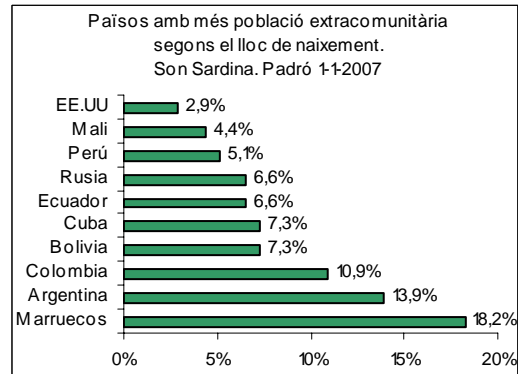
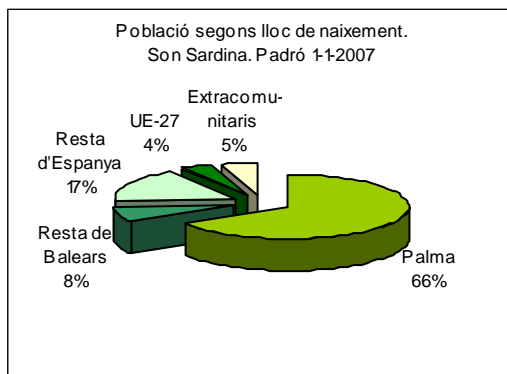


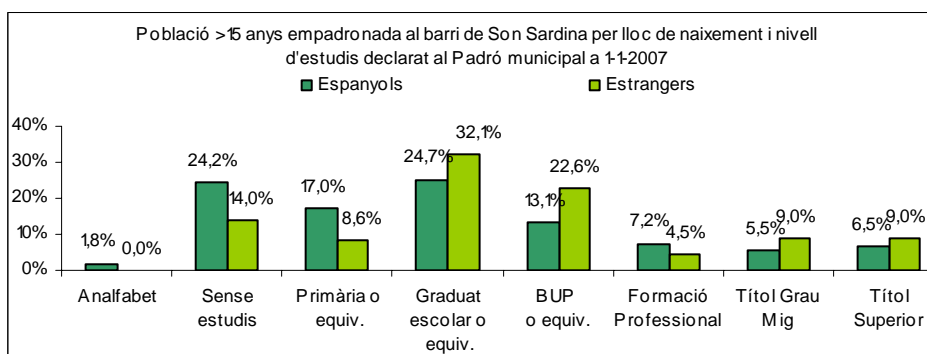
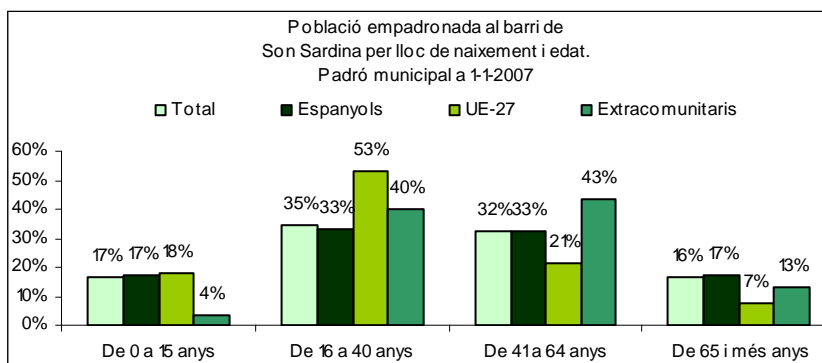
Sector: **Nord**
 Zona estadística: **044 – Son Sardina**

1. Mapa del barri



2. Gràfics de població estrangera





3. Taules de població estrangera

| Lloc de naixement | Son Sardina | % sobre nascuts a l'estranger | % sobre total població |
|---|--------------|-------------------------------|------------------------|
| Total població | 2.705 | - | 100 |
| Total nascuts a l'estranger | 250 | 100 | 9,2 |
| Unió Europea 27 | 113 | 45,2 | 4,2 |
| Resta d'Europa | 12 | 4,8 | 0,4 |
| Llatinoamèrica | 82 | 32,8 | 3,0 |
| Àsia | 5 | 2,0 | 0,2 |
| Àfrica | 34 | 13,6 | 1,3 |
| Altres | 4 | 1,6 | 0,1 |
| % població nascuda a l'estranger | 9,2 | - | - |

| Superfície en hectàrees i densitats (persones/hectàrees) | | | | |
|--|-----------------|----------------------|-----------------------------|---|
| Zona estadística | Total hectàrees | Dens. població total | Dens. nascuts a l'estranger | Dens. nascuts a un país extracomunitari |
| Son Sardina | 759,3 | 3,6 | 0,3 | 0,2 |

Font: Elaboració pròpia a partir de dades del Padró municipal a 1-1-2007. Ajuntament de Palma