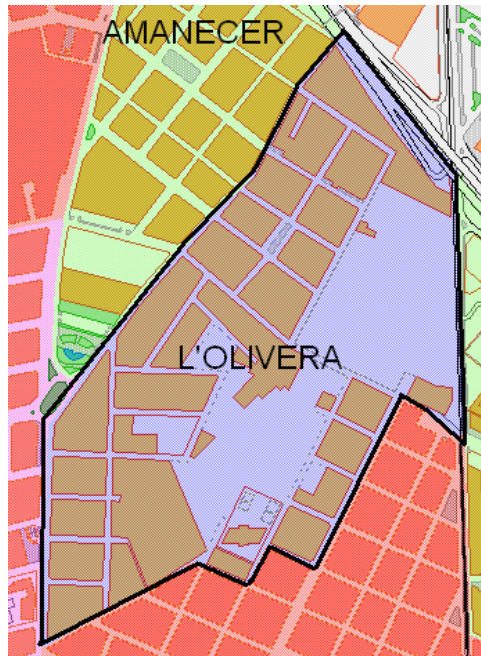
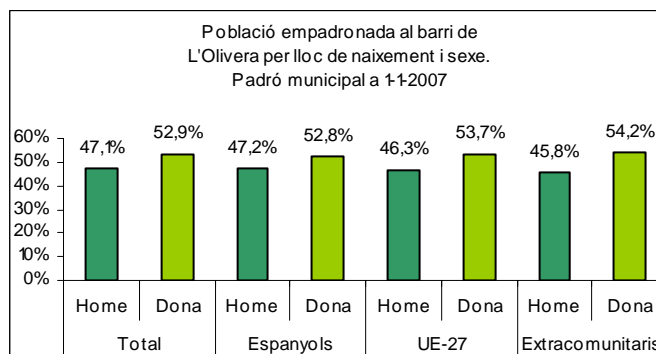
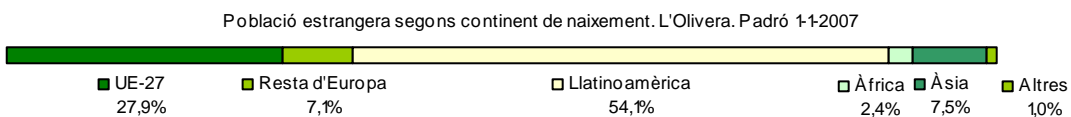
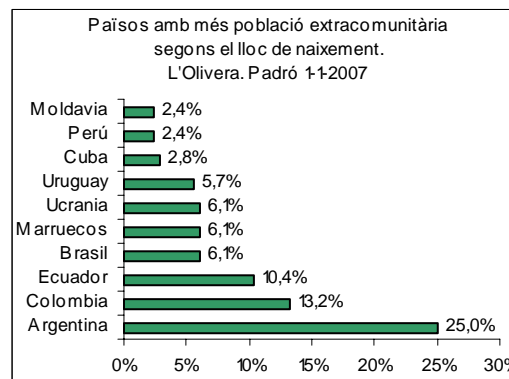
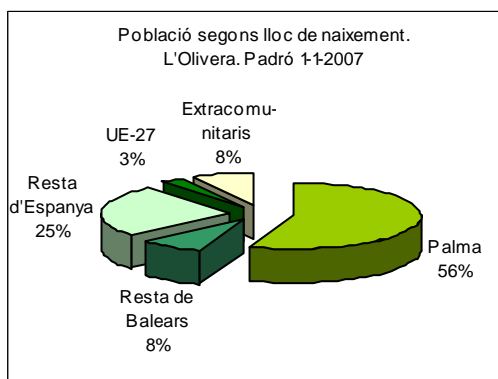


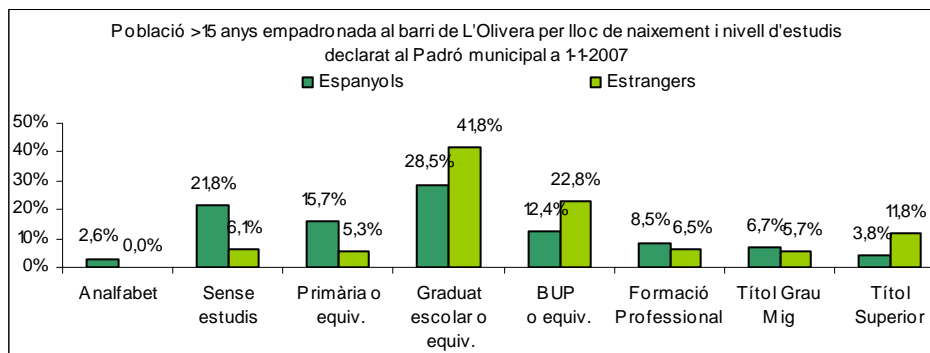
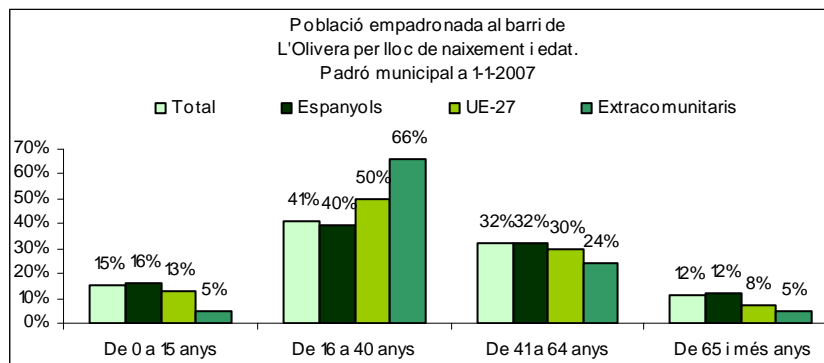
Sector: **Estacions**  
 Zona estadística: **051 – L'Olivera**

1. Mapa del barri



2. Gràfics de població estrangera





### 3. Taules de població estrangera

Lloc de naixement	L'Olivera	% sobre nascuts a l'estranger	% sobre total població
<b>Total població</b>	<b>2.718</b>	-	<b>100</b>
<b>Total nascuts a l'estranger</b>	<b>294</b>	<b>100</b>	<b>10,8</b>
Unió Europea 27	82	27,9	3,0
Resta d'Europa	21	7,1	0,8
Llatinoamèrica	159	54,1	5,8
Àsia	7	2,4	0,3
Àfrica	22	7,5	0,8
Altres	3	1,0	0,1
<b>% població nascuda a l'estranger</b>	<b>10,8</b>	-	-

Superfície en hectàrees i densitats (persones/hectàrees)				
Zona estadística	Total hectàrees	Dens. població total	Dens. nascuts a l'estranger	Dens. nascuts a un país extracomunitari
L'Olivera	39,3	69,1	7,5	5,4

Font: Elaboració pròpia a partir de dades del Padró municipal a 1-1-2007. Ajuntament de Palma