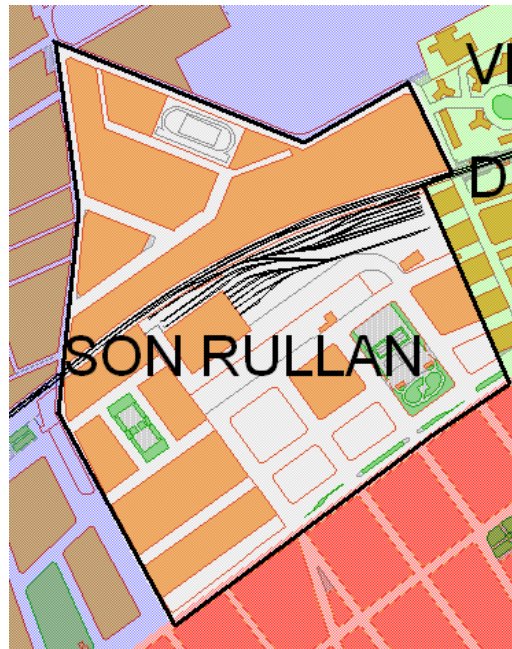
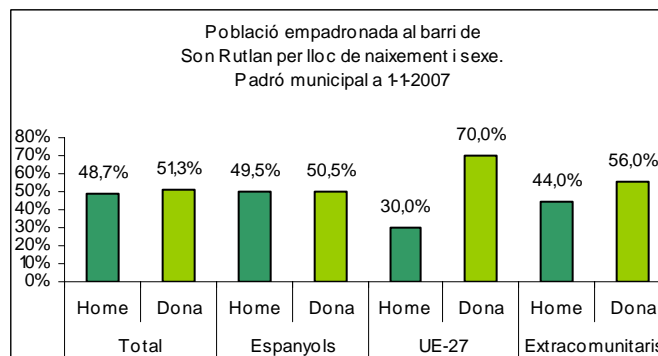

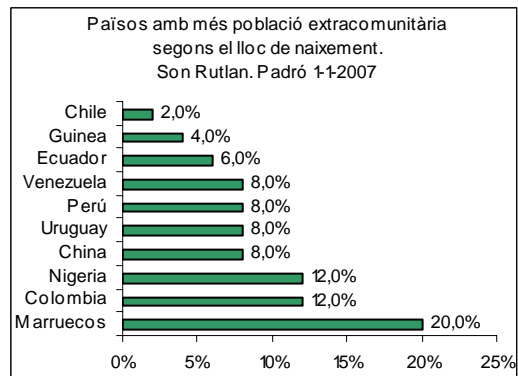
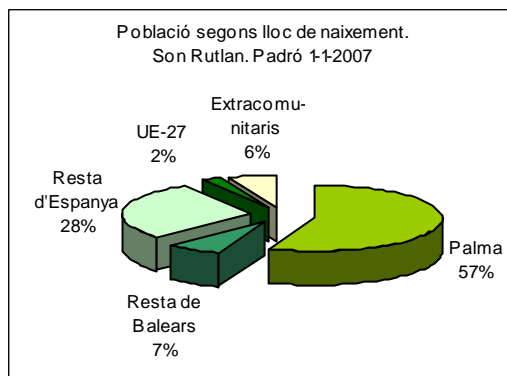


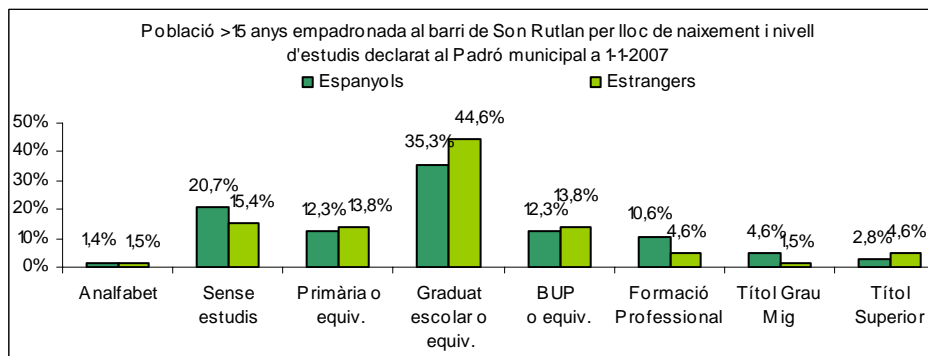
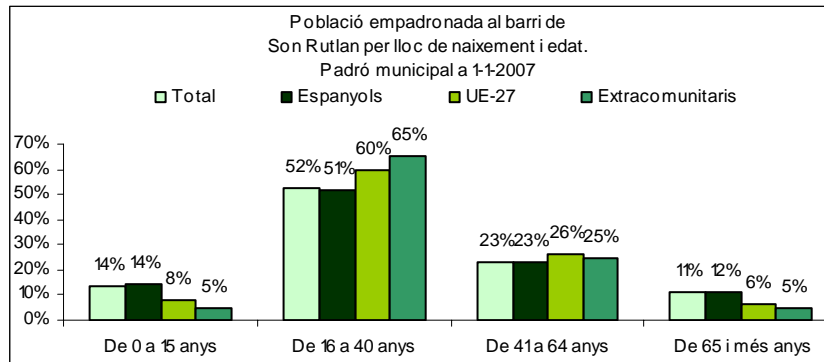
Sector: **Est**
Zona estadística: **056 – Son Rutlan**

1. Mapa del barri



2. Gràfics de població estrangera





3. Taules de població estrangera

Lloc de naixement	Son Rutlan	% sobre nascuts a l'estranger	% sobre total població
Total població	809	-	100
Total nascuts a l'estranger	70	100	8,7
Unió Europea 27	20	28,6	2,5
Resta d'Europa	1	1,4	0,1
Llatinoamèrica	25	35,7	3,1
Àsia	5	7,1	0,6
Àfrica	19	27,1	2,3
Altres	0	0,0	0,0
% població nascuda a l'estranger	8,7	-	-

Superfície en hectàrees i densitats (persones/hectàrees)				
Zona estadística	Total hectàrees	Dens. població total	Dens. nascuts a l'estranger	Dens. nascuts a un país extracomunitari
Son Rutlan	14,9	54,3	4,7	3,4

Font: Elaboració pròpia a partir de dades del Padró municipal a 1-1-2007. Ajuntament de Palma