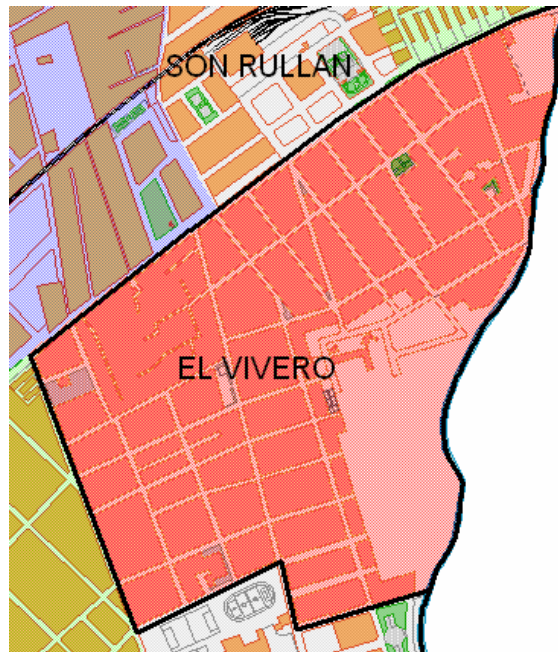
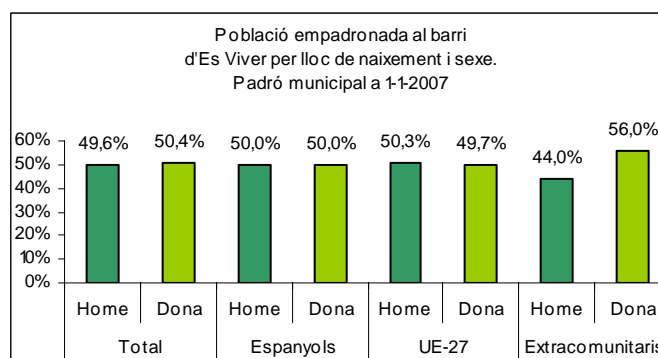
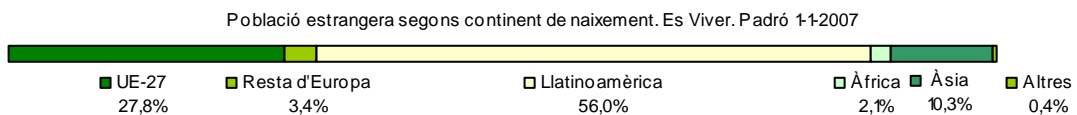
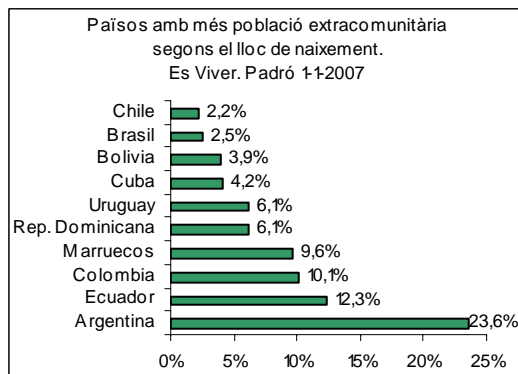
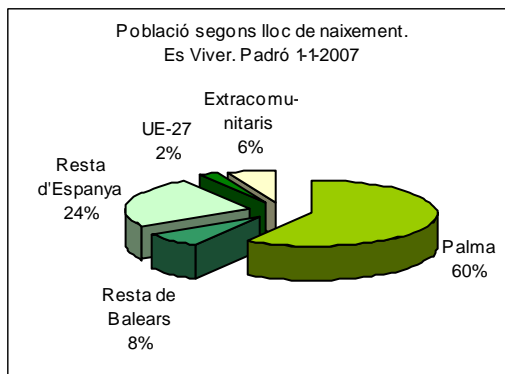


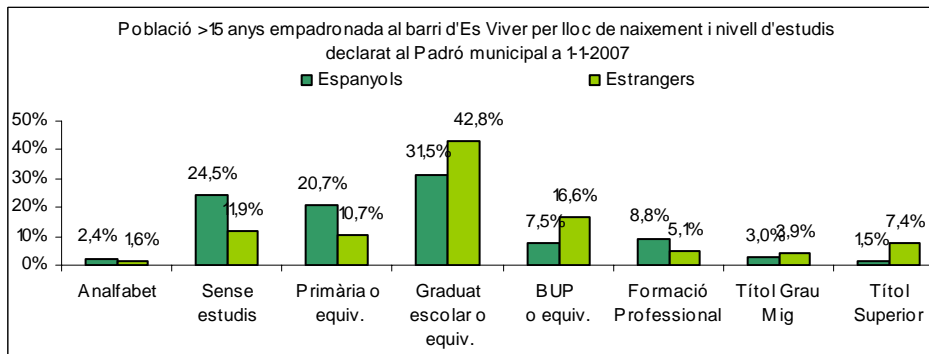
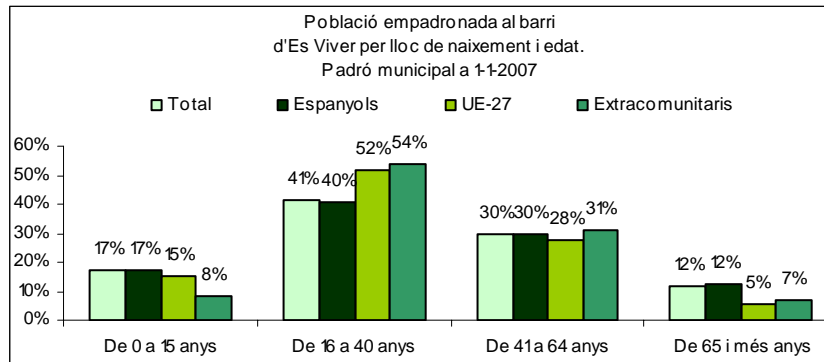
Sector: **Est**  
Zona estadística: **059 – Es Viver**

1. Mapa del barri



2. Gràfics de població estrangera





### 3. Taules de població estrangera

Lloc de naixement	Es Viver	% sobre nascuts a l'estranger	% sobre total població
<b>Total població</b>	<b>6.311</b>	-	<b>100</b>
<b>Total nascuts a l'estranger</b>	<b>564</b>	<b>100</b>	<b>8,9</b>
Unió Europea 27	157	27,8	2,5
Resta d'Europa	19	3,4	0,3
Llatinoamèrica	316	56,0	5,0
Àsia	12	2,1	0,2
Àfrica	58	10,3	0,9
Altres	2	0,4	0,0
<b>% població nascuda a l'estranger</b>	<b>8,9</b>	-	-

Superfície en hectàrees i densitats (persones/hectàrees)				
Zona estadística	Total hectàrees	Dens. població total	Dens. nascuts a l'estranger	Dens. nascuts a un país extracomunitari
Es Viver	58,5	107,9	9,6	7,0

Font: Elaboració pròpia a partir de dades del Padró municipal a 1-1-2007. Ajuntament de Palma