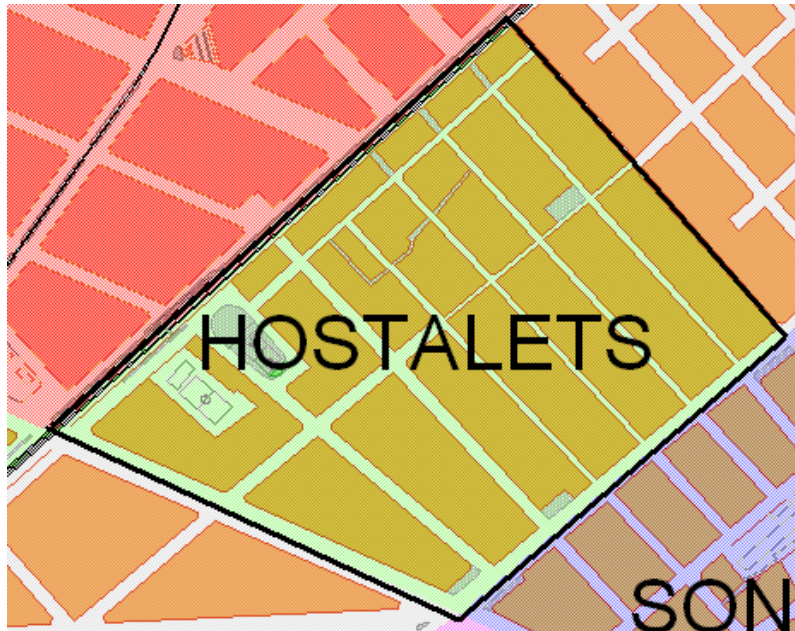
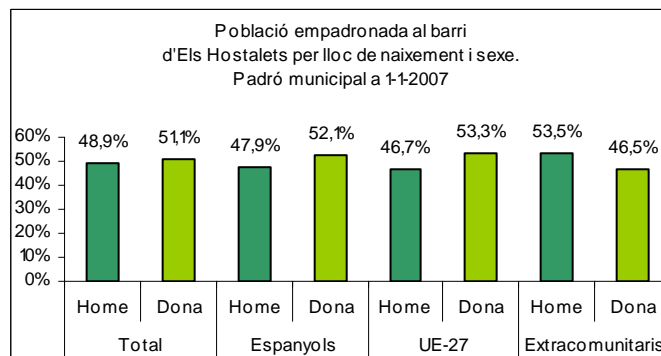

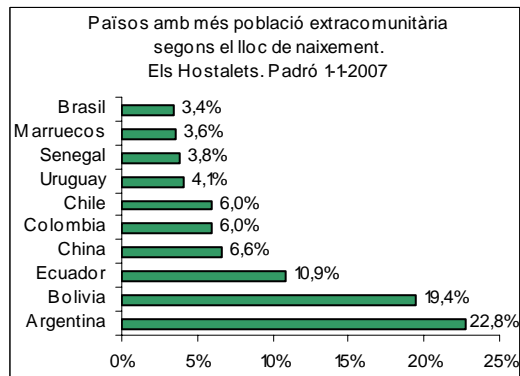
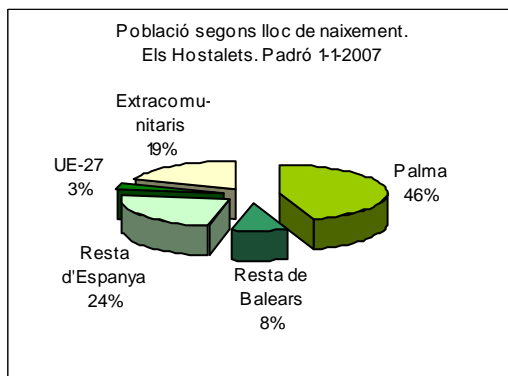


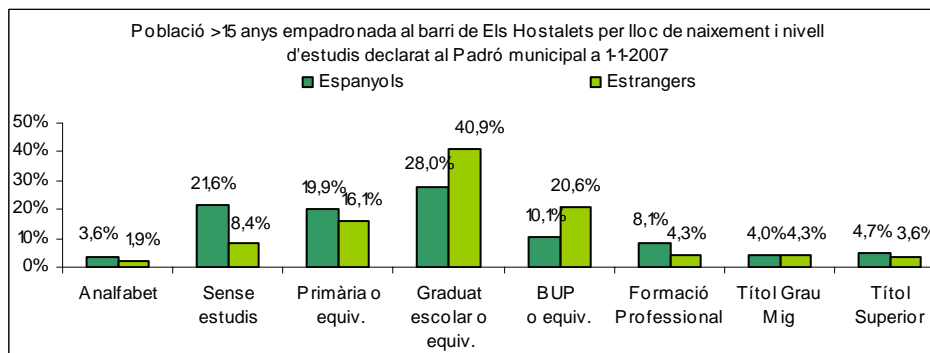
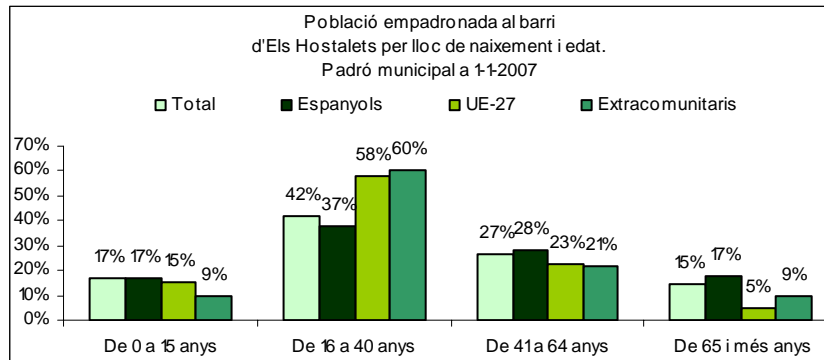
Sector: **Llevant Nord**
 Zona estadística: **063 – Hostalets**

1. Mapa del barri



2. Gràfics de població estrangera





3. Taules de població estrangera

Lloc de naixement	Els Hostalets	% sobre nascuts a l'estranger	% sobre total població
Total població	2.431	-	100
Total nascuts a l'estranger	544	100	22,4
Unió Europea 27	75	13,8	3,1
Resta d'Europa	7	1,3	0,3
Llatinoamèrica	376	69,1	15,5
Àsia	34	6,3	1,4
Àfrica	50	9,2	2,1
Altres	2	0,4	0,1
% població nascuda a l'estranger	22,4	-	-

Superfície en hectàrees i densitats (persones/hectàrees)				
Zona estadística	Total hectàrees	Dens. població total	Dens. nascuts a l'estranger	Dens. nascuts a un país extracomunitari
Els Hostalets	10,1	241,9	54,1	46,7

Font: Elaboració pròpia a partir de dades del Padró municipal a 1-1-2007. Ajuntament de Palma