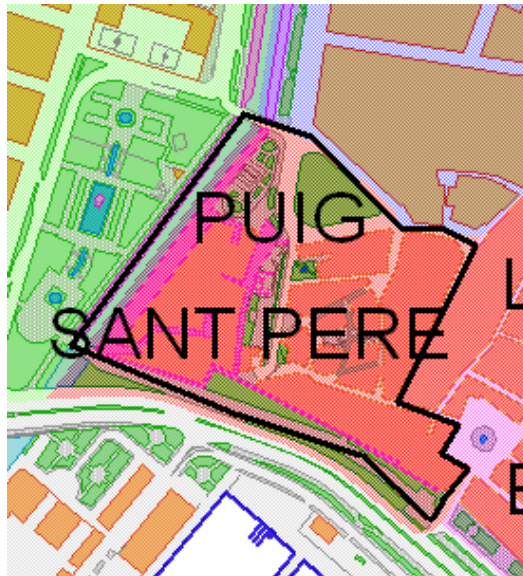


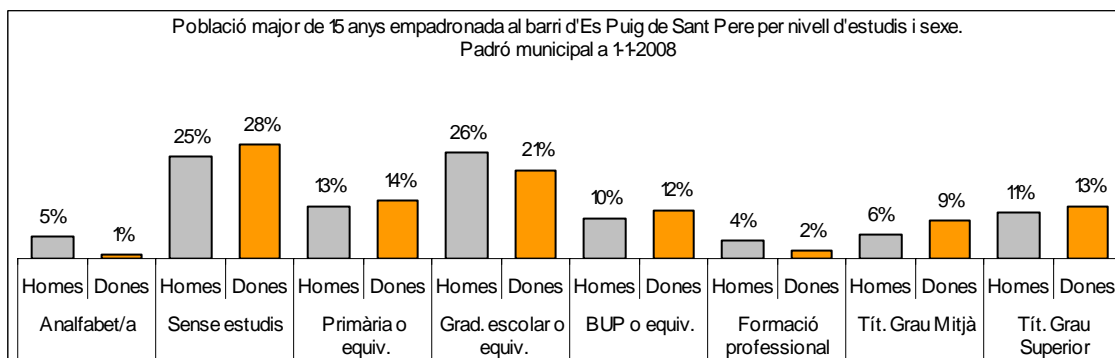
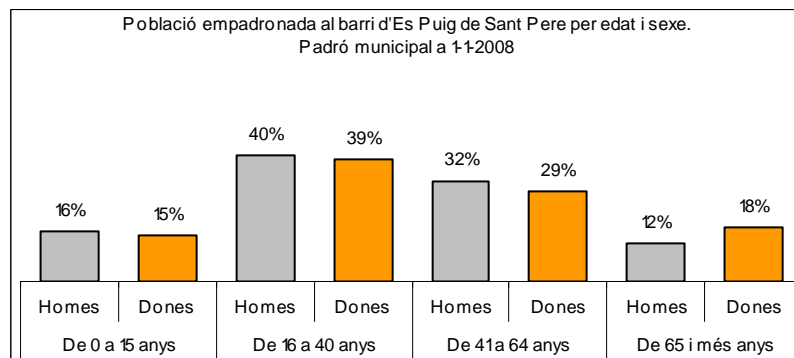
Sector: **Ciutat Antiga**

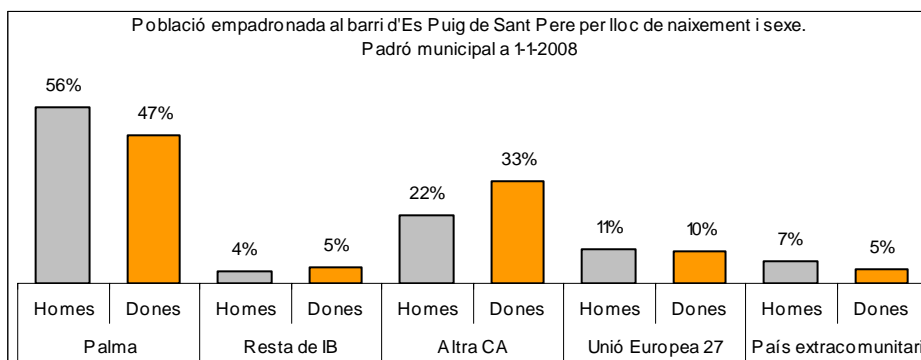
Zona estadística: **001 – Es Puig de Sant Pere**

### 1. Mapa del barri

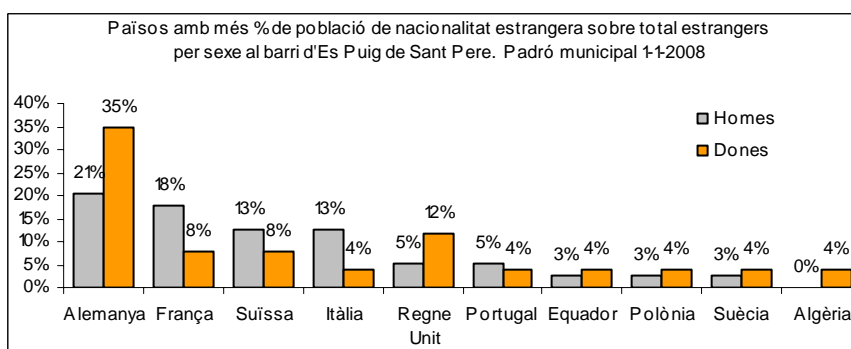
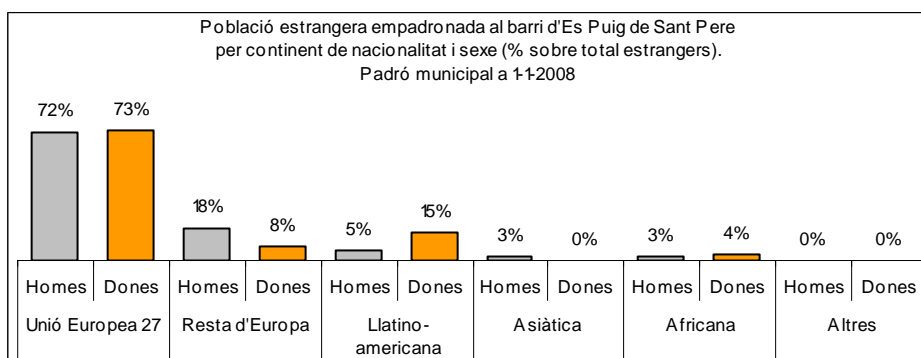
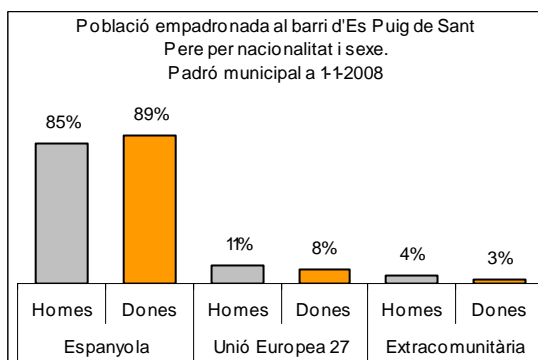


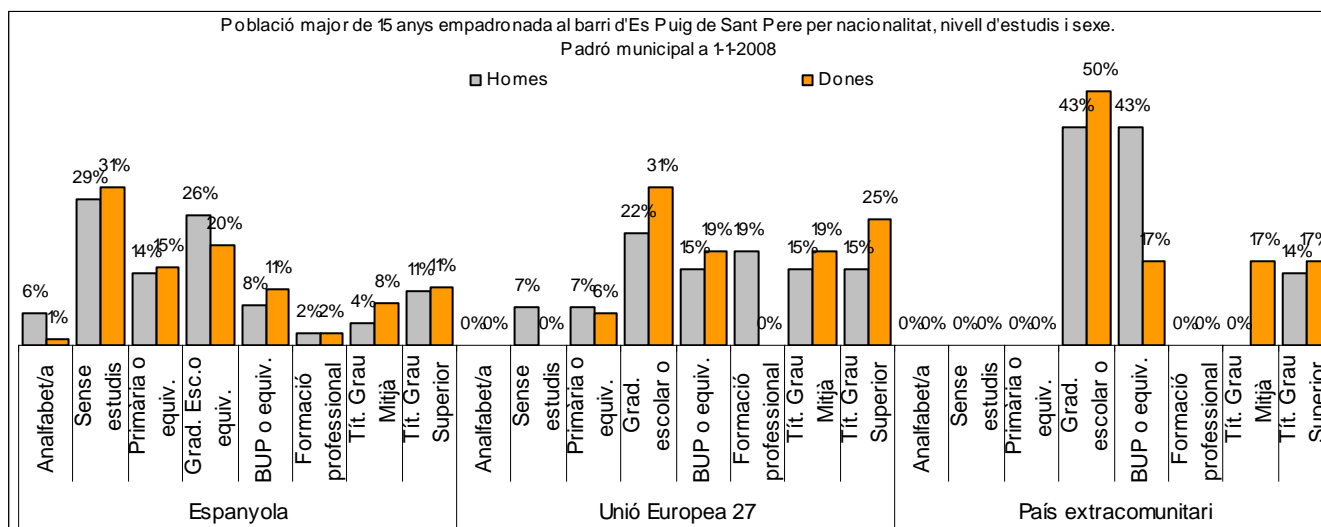
### 2. Gràfics de població general





### 3. Gràfics de població de nacionalitat estrangera





#### 4. Taules de població

Nacionalitat	Es Puig de Sant Pere			% sobre total població			% sobre nacionalitat estrangera		
	Total	Homes	Dones	Total	Homes	Dones	Total	Homes	Dones
<b>Total població</b>	<b>492</b>	<b>252</b>	<b>240</b>	<b>100</b>	<b>100</b>	<b>100</b>	-	-	-
Espanyola	427	213	214	86,8	84,5	89,2	-	-	-
<b>Estrangera</b>	<b>65</b>	<b>39</b>	<b>26</b>	<b>13,2</b>	<b>15,5</b>	<b>10,8</b>	<b>100</b>	<b>100</b>	<b>100</b>
Unió Europea 27	47	28	19	9,6	11,1	7,9	72,3	71,8	73,1
Resta d'Europa	9	7	2	1,8	2,8	0,8	13,8	17,9	7,7
Llatinoamericana	6	2	4	1,2	0,8	1,7	9,2	5,1	15,4
Asiàtica	1	1	0	0,2	0,4	0,0	1,5	2,6	0,0
Africana	2	1	1	0,4	0,4	0,4	3,1	2,6	3,8
Altres nacionalitats	0	0	0	0,0	0,0	0,0	0,0	0,0	0,0

Superfície en hectàrees i densitats (persones/hectàrees)										
Zona estadística	Total hectàrees	Dens. població total			Dens. nacionalitat estrangera			Dens. nacionalitat extracomunitària		
		Total	Homes	Dones	Total	Homes	Dones	Total	Homes	Dones
Es Puig de Sant Pere	4,5	109,6	56,1	53,5	14,5	8,7	5,8	4,0	2,4	1,6

Font: Elaboració pròpia a partir de dades del Padró municipal a 1-1-2008. Ajuntament de Palma