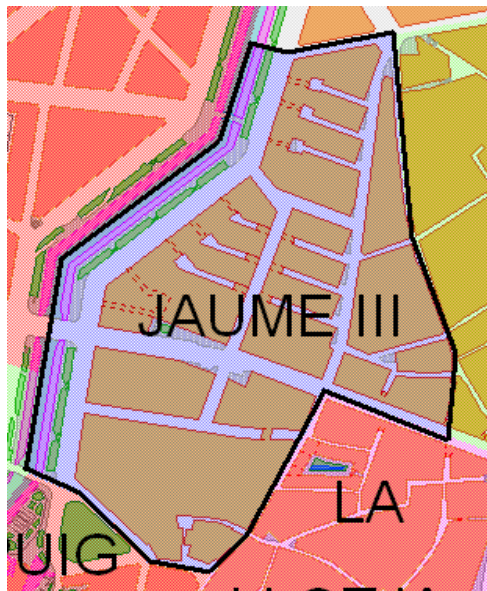
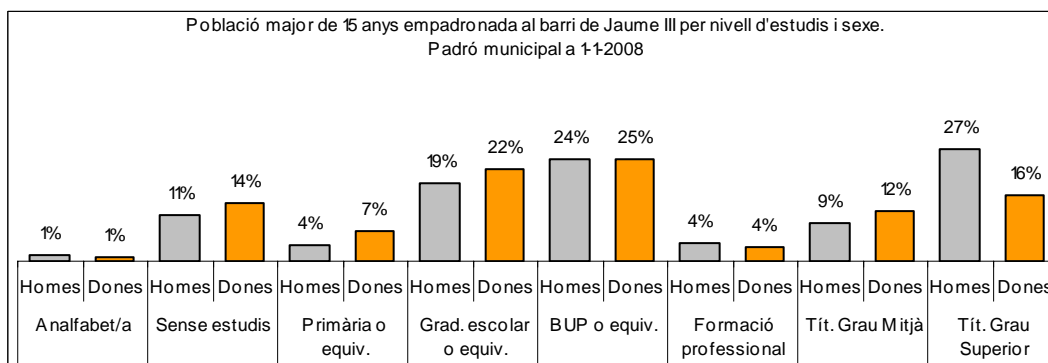
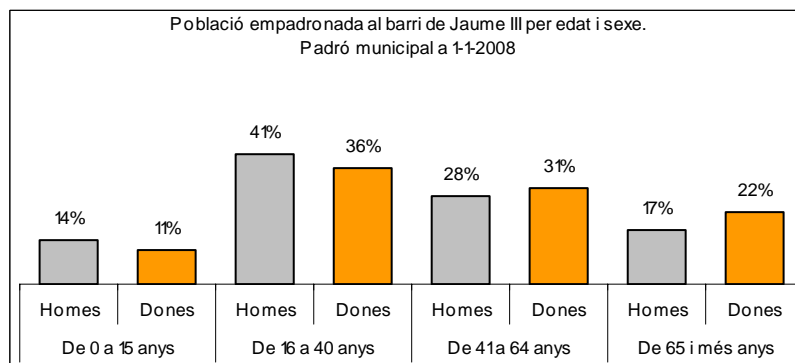
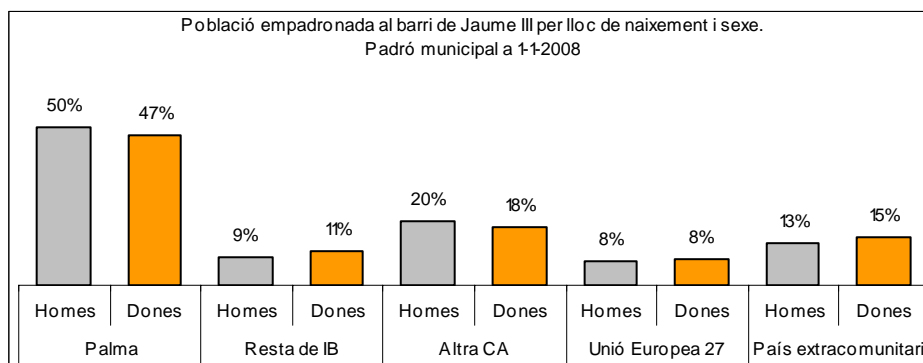


1. Mapa del barri

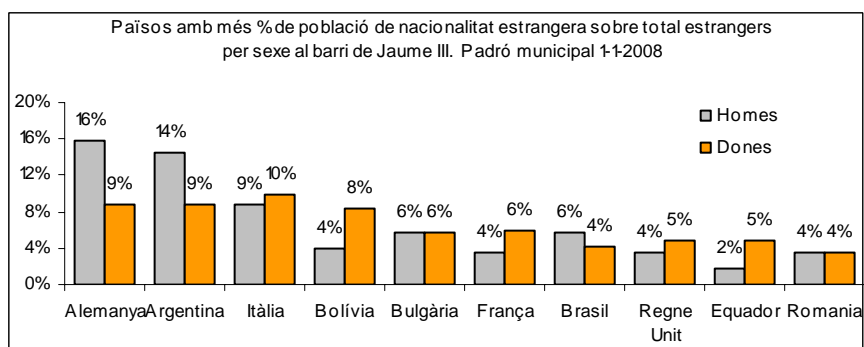
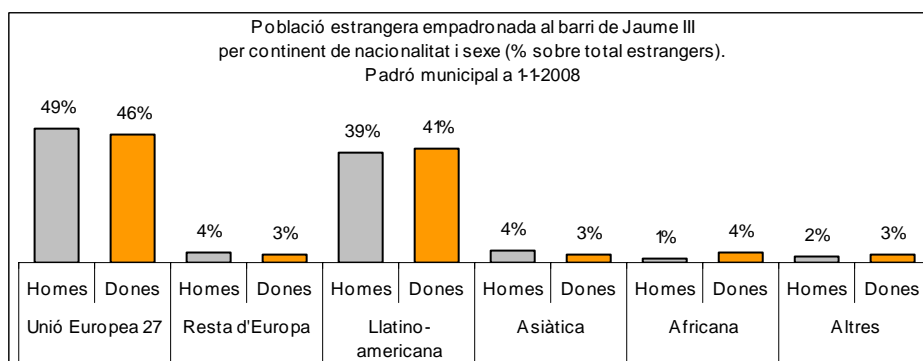
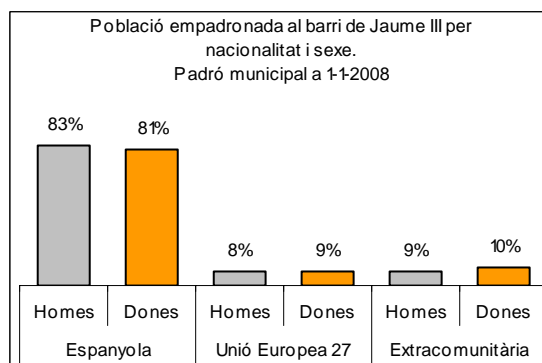


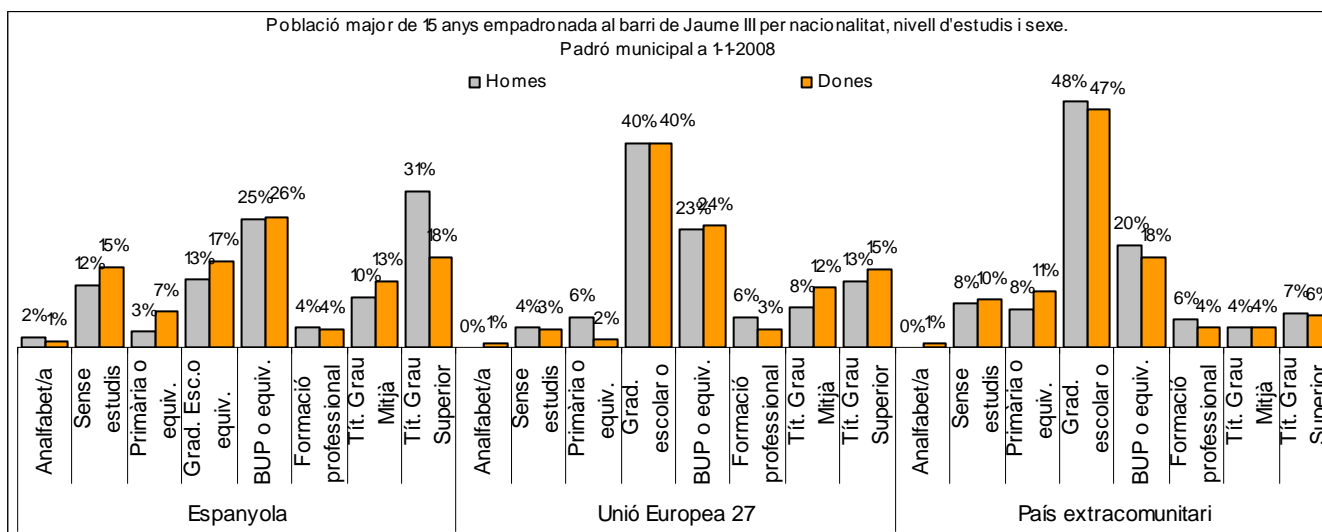
2. Gràfics de població general





3. Gràfics de població de nacionalitat estrangera





4. Taules de població

Nacionalitat	Jaume III			% sobre total població			% sobre nacionalitat estrangera		
	Total	Homes	Dones	Total	Homes	Dones	Total	Homes	Dones
Total població	2.838	1.330	1.508	100	100	100	-	-	-
Espanyola	2.326	1.102	1.224	82,0	82,9	81,2	-	-	-
Estrangera	512	228	284	18,0	17,1	18,8	100	100	100
Unió Europea 27	242	111	131	8,5	8,3	8,7	47,3	48,7	46,1
Resta d'Europa	17	9	8	0,6	0,7	0,5	3,3	3,9	2,8
Llatinoamericana	207	90	117	7,3	6,8	7,8	40,4	39,5	41,2
Asiàtica	19	10	9	0,7	0,8	0,6	3,7	4,4	3,2
Africana	14	3	11	0,5	0,2	0,7	2,7	1,3	3,9
Altres nacionalitats	13	5	8	0,5	0,4	0,5	2,5	2,2	2,8

Superfície en hectàrees i densitats (persones/hectàrees)										
Zona estadística	Total hectàrees	Dens. població total			Dens. nacionalitat estrangera			Dens. nacionalitat extracomunitària		
		Total	Homes	Dones	Total	Homes	Dones	Total	Homes	Dones
Jaume III	11,8	241,1	113,0	128,1	43,5	19,4	24,1	22,9	9,9	13,0

Font: Elaboració pròpia a partir de dades del Padró municipal a 1-1-2008. Ajuntament de Palma