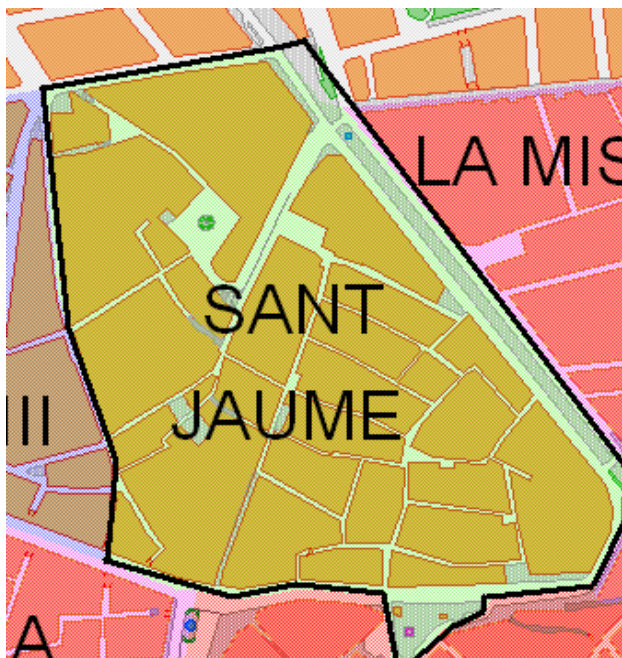
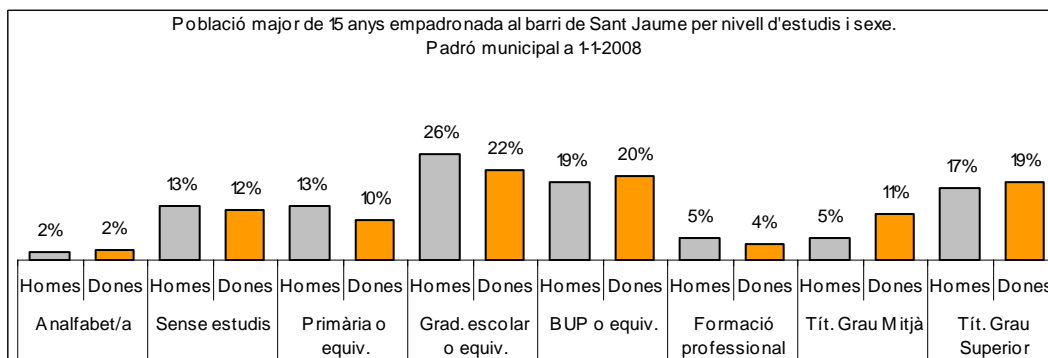
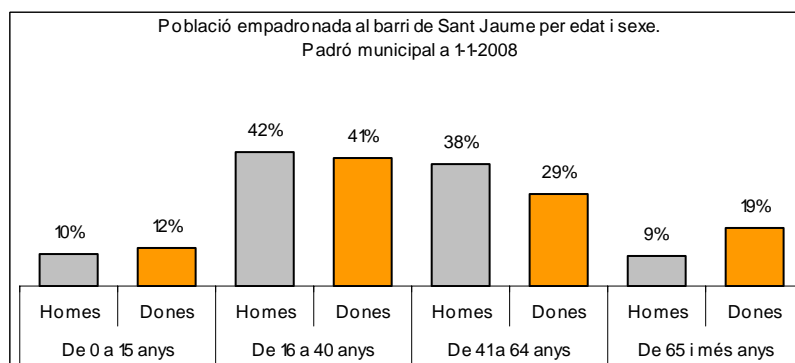
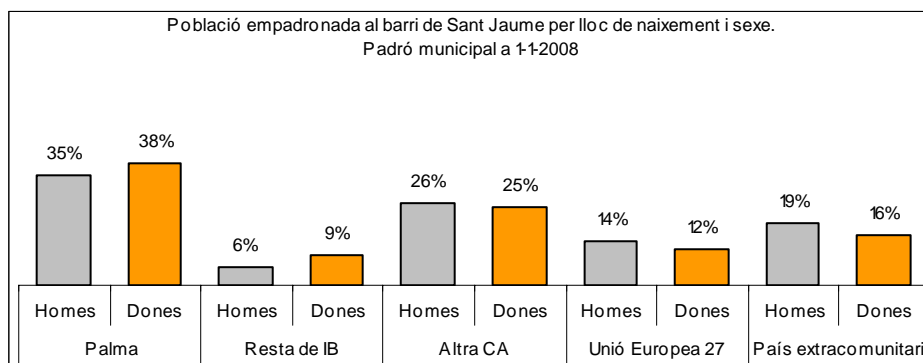


1. Mapa del barri

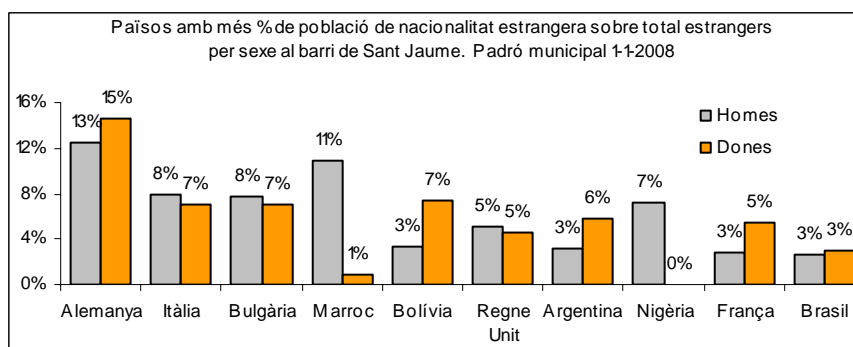
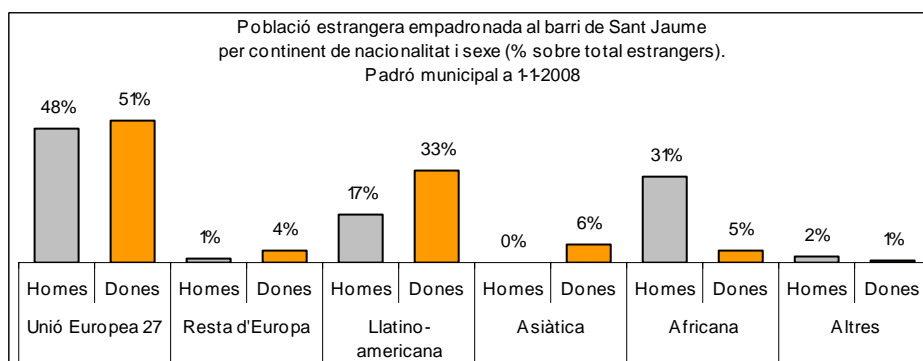
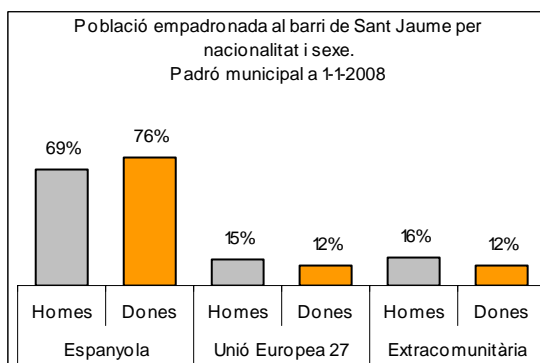


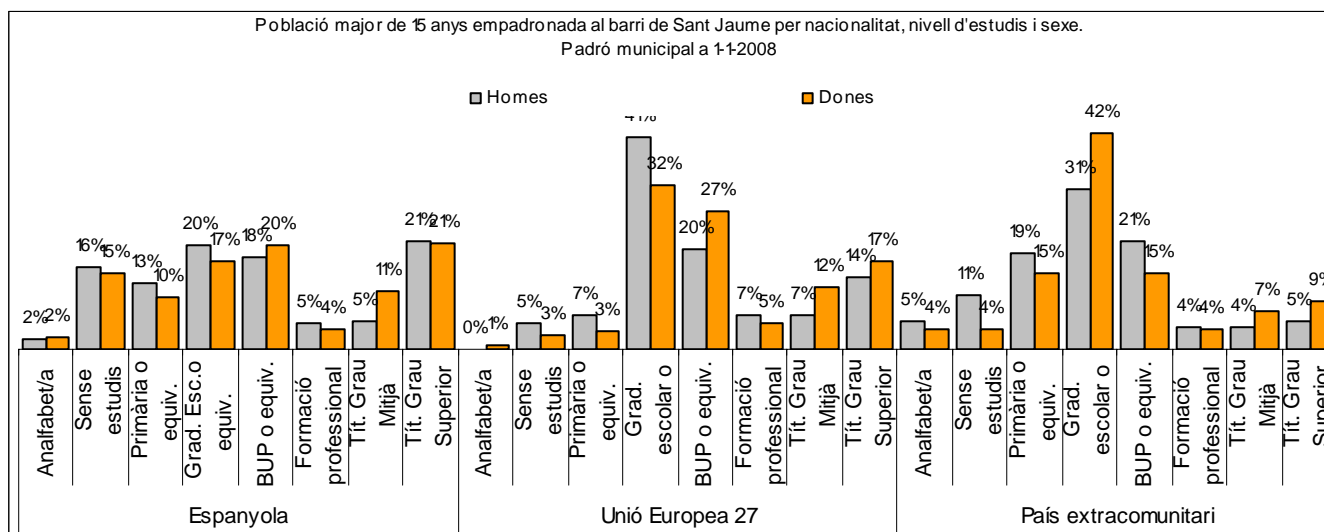
2. Gràfics de població general





### 3. Gràfics de població de nacionalitat estrangera





#### 4. Taules de població

Nacionalitat	Sant Jaume			% sobre total població			% sobre nacionalitat estrangera		
	Total	Homes	Dones	Total	Homes	Dones	Total	Homes	Dones
<b>Total població</b>	<b>2.134</b>	<b>1.118</b>	<b>1.016</b>	<b>100</b>	<b>100</b>	<b>100</b>	-	-	-
Espanyola	1.542	767	775	72,3	68,6	76,3	-	-	-
<b>Estrangera</b>	<b>592</b>	<b>351</b>	<b>241</b>	<b>27,7</b>	<b>31,4</b>	<b>23,7</b>	<b>100</b>	<b>100</b>	<b>100</b>
Unió Europea 27	292	169	123	13,7	15,1	12,1	49,3	48,1	51,0
Resta d'Europa	15	5	10	0,7	0,4	1,0	2,5	1,4	4,1
Llatinoamericana	141	61	80	6,6	5,5	7,9	23,8	17,4	33,2
Asiàtica	15	0	15	0,7	0,0	1,5	2,5	0,0	6,2
Africana	119	108	11	5,6	9,7	1,1	20,1	30,8	4,6
Altres nacionalitats	10	8	2	0,5	0,7	0,2	1,7	2,3	0,8

Superfície en hectàrees i densitats (persones/hectàrees)										
Zona estadística	Total hectàrees	Dens. població total			Dens. nacionalitat estrangera			Dens. nacionalitat extracomunitària		
		Total	Homes	Dones	Total	Homes	Dones	Total	Homes	Dones
Sant Jaume	14,9	143,7	75,3	68,4	39,9	23,6	16,2	20,2	12,3	7,9

Font: Elaboració pròpia a partir de dades del Padró municipal a 1-1-2008. Ajuntament de Palma