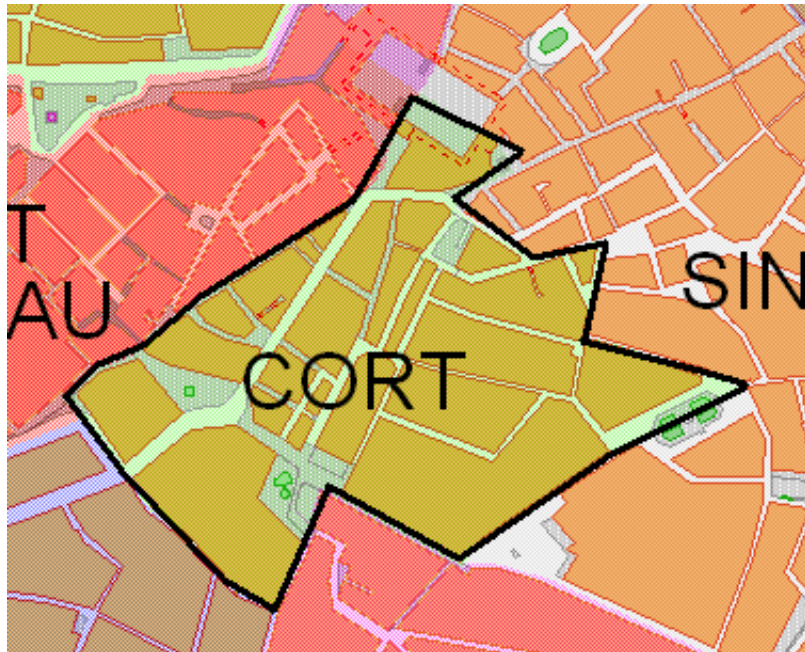
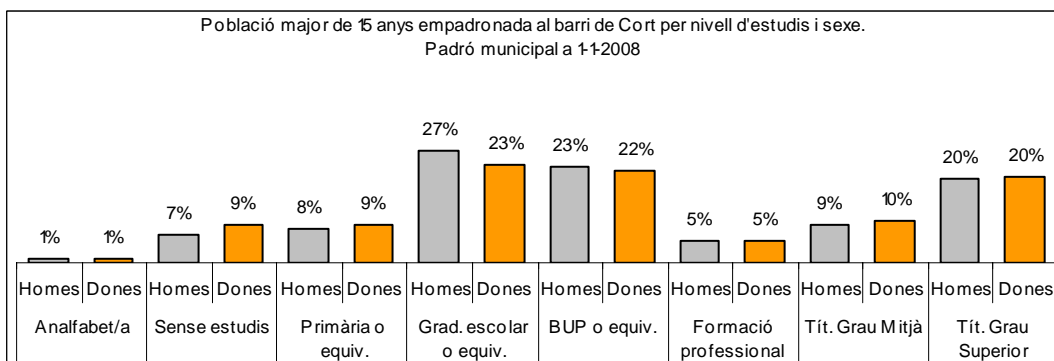
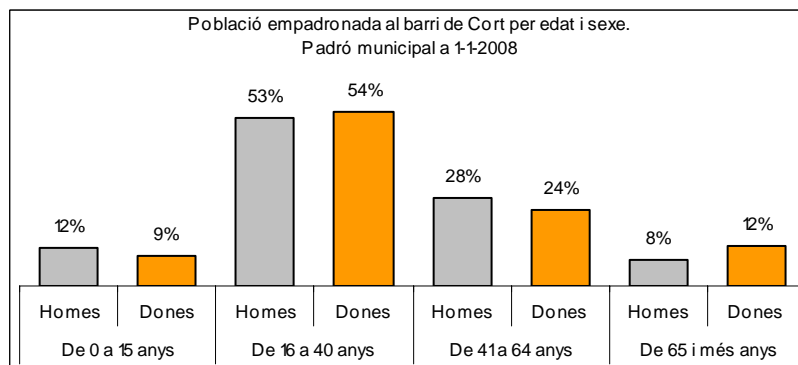
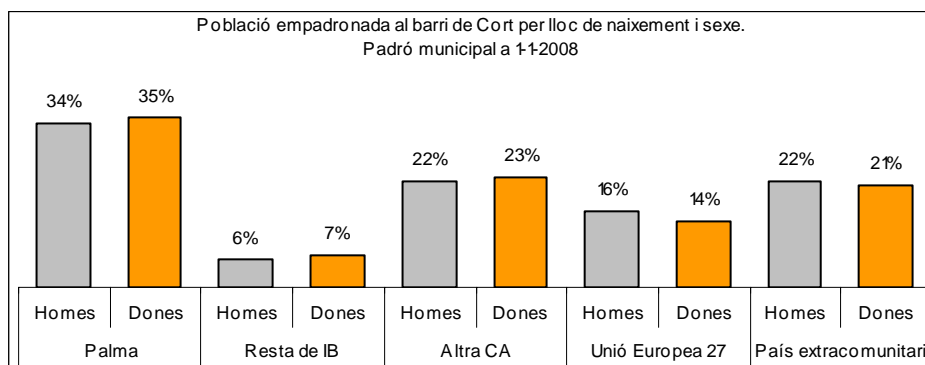


1. Mapa del barri

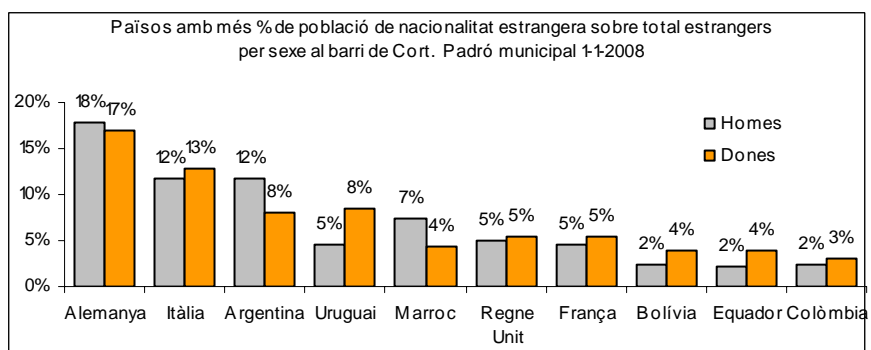
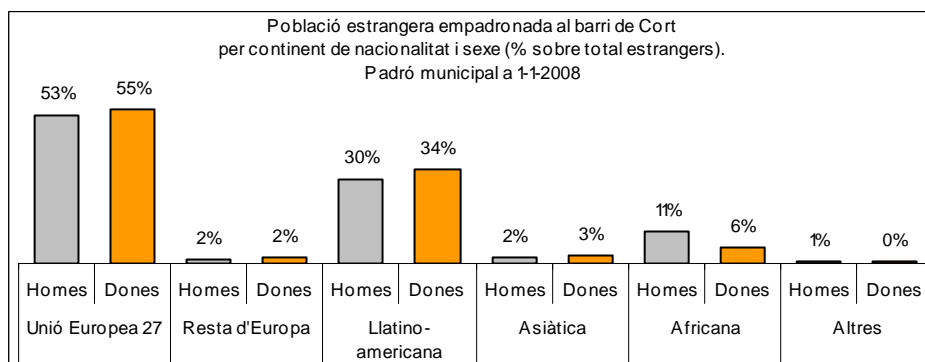
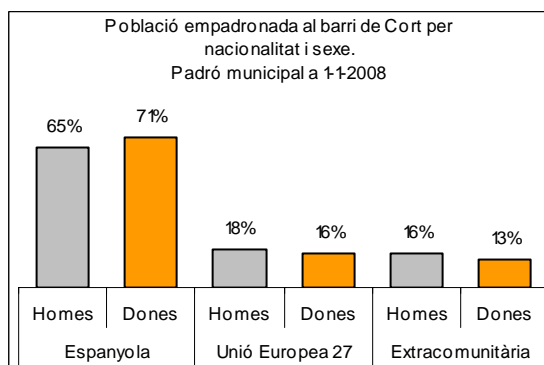


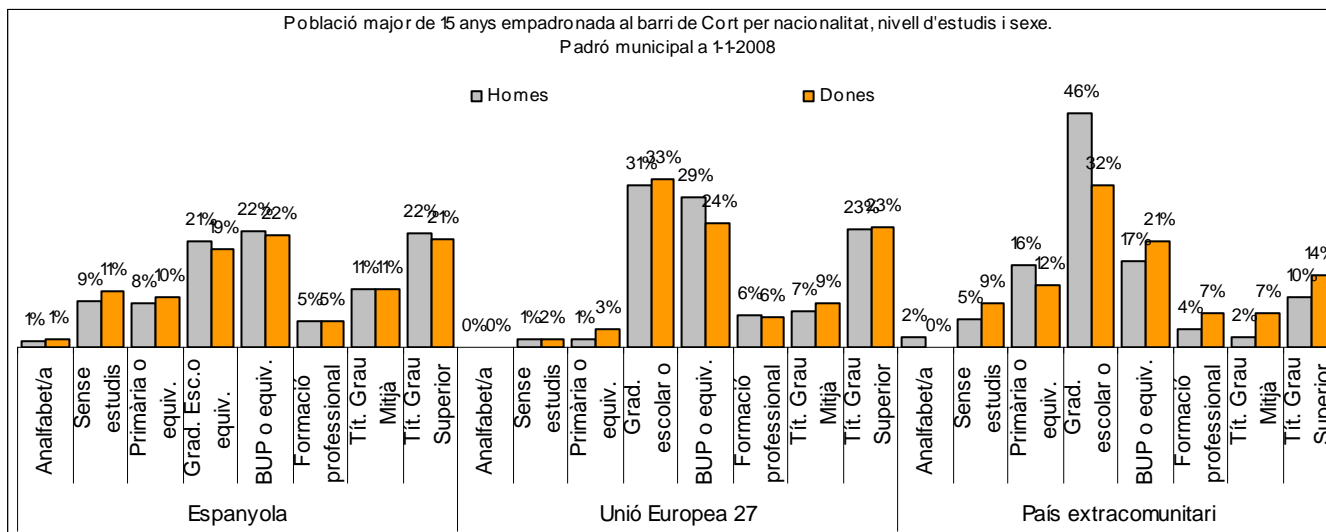
2. Gràfics de població general





3. Gràfics de població de nacionalitat estrangera





4. Taules de població

Nacionalitat	Cort			% sobre total població			% sobre nacionalitat estrangera		
	Total	Homes	Dones	Total	Homes	Dones	Total	Homes	Dones
Total població	1.577	813	764	100	100	100	-	-	-
Espanyola	1.071	532	539	67,9	65,4	70,5	-	-	-
Estrangera	506	281	225	32,1	34,6	29,5	100	100	100
Unió Europea 27	273	149	124	17,3	18,3	16,2	54,0	53,0	55,1
Resta d'Europa	10	5	5	0,6	0,6	0,7	2,0	1,8	2,2
Llatinoamericana	161	85	76	10,2	10,5	9,9	31,8	30,2	33,8
Asiàtica	13	7	6	0,8	0,9	0,8	2,6	2,5	2,7
Africana	45	32	13	2,9	3,9	1,7	8,9	11,4	5,8
Altres nacionalitats	4	3	1	0,3	0,4	0,1	0,8	1,1	0,4

Superfície en hectàrees i densitats (persones/hectàrees)										
Zona estadística	Total hectàrees	Dens. població total			Dens. nacionalitat estrangera			Dens. nacionalitat extracomunitària		
		Total	Homes	Dones	Total	Homes	Dones	Total	Homes	Dones
Cort	6,7	234,3	120,8	113,5	75,2	41,8	33,4	34,6	19,6	15,0

Font: Elaboració pròpia a partir de dades del Padró municipal a 1-1-2008. Ajuntament de Palma