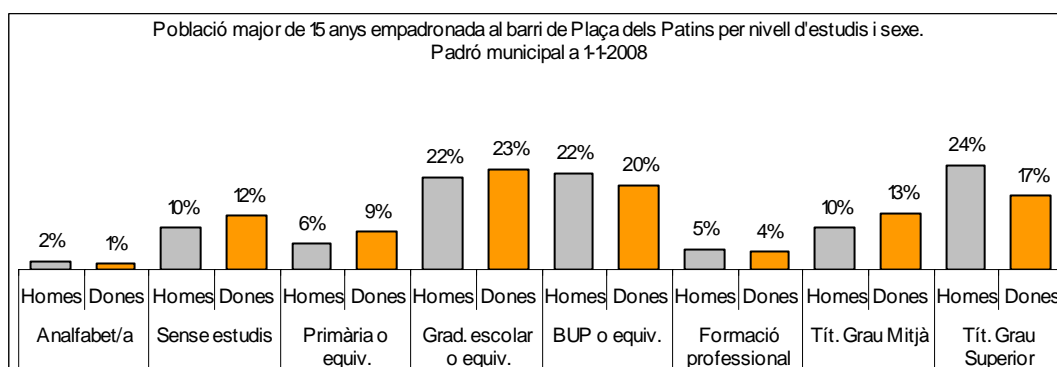
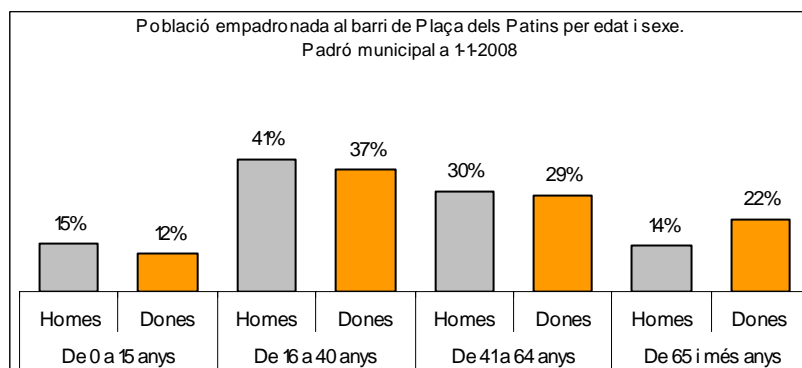
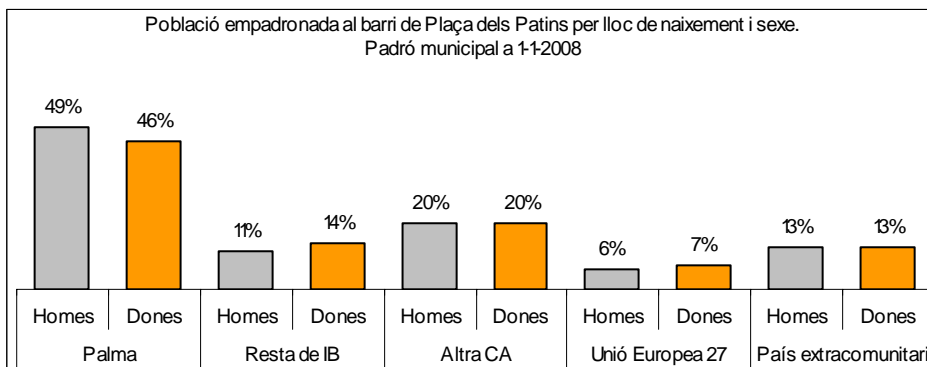


1. Mapa del barri

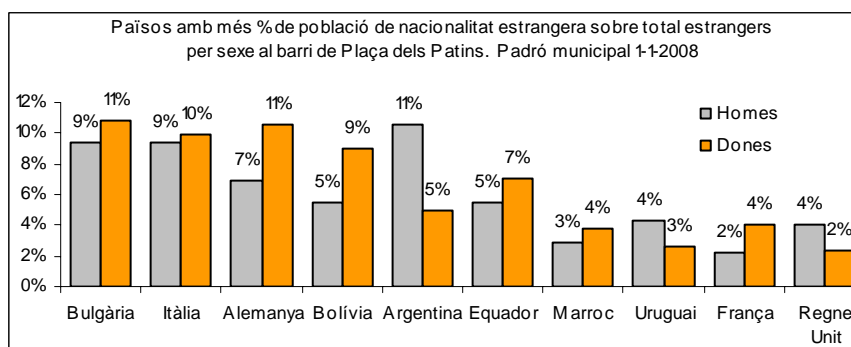
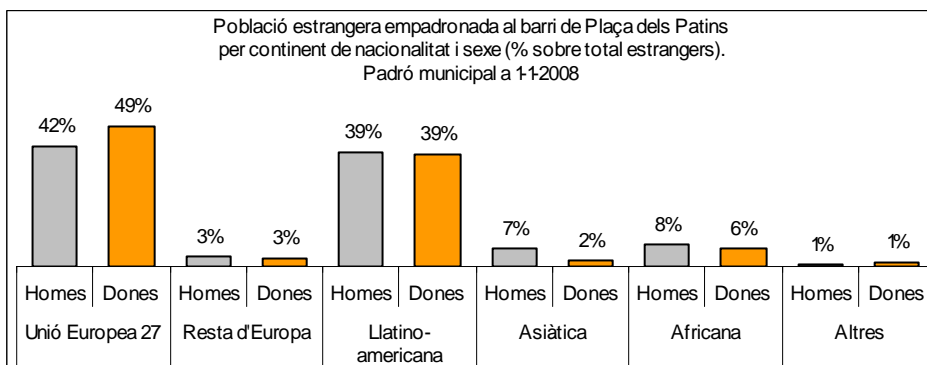
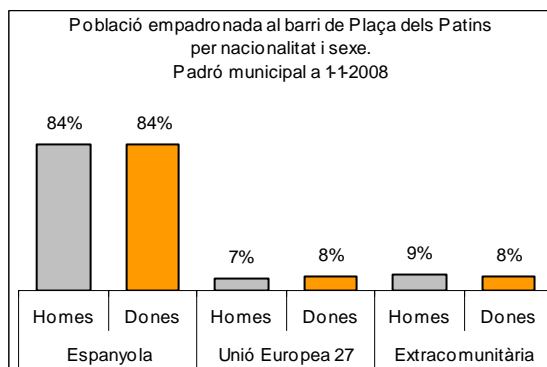


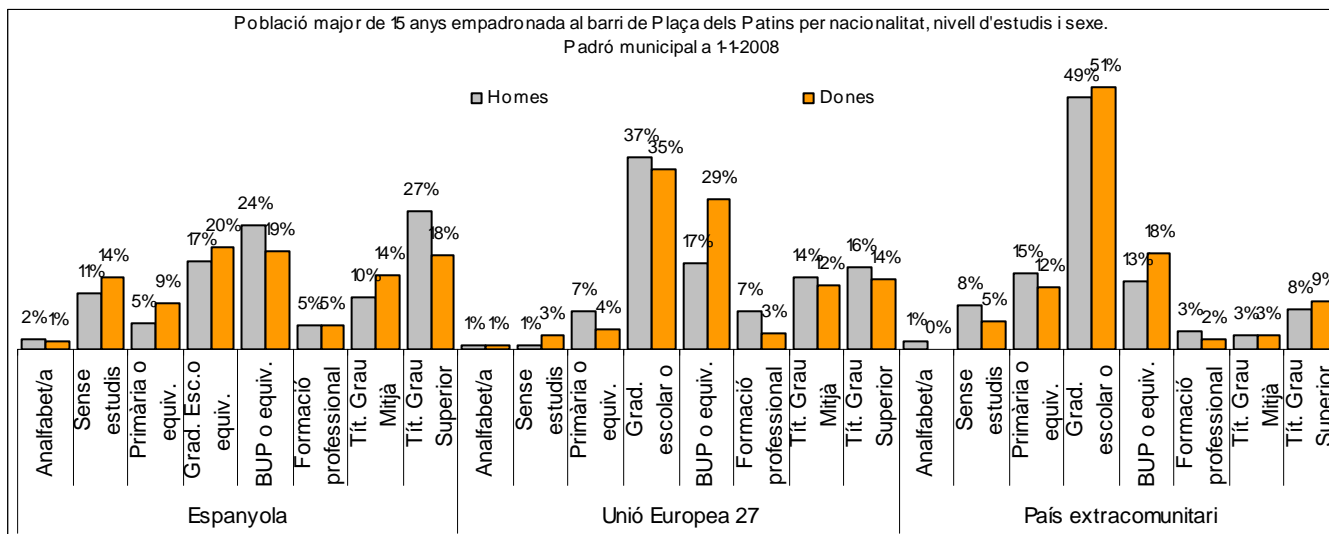
2. Gràfics de població general





3. Gràfics de població de nacionalitat estrangera





4. Taules de població

Nacionalitat	Plaça dels Patins			% sobre total població			% sobre nacionalitat estrangera		
	Total	Homes	Dones	Total	Homes	Dones	Total	Homes	Dones
Total població	3.924	1.776	2.148	100	100	100	-	-	-
Espanyola	3.306	1.500	1.806	84,3	84,5	84,1	-	-	-
Estrangera	618	276	342	15,7	15,5	15,9	100	100	100
Unió Europea 27	283	116	167	7,2	6,5	7,8	45,8	42,0	48,8
Resta d'Europa	18	9	9	0,5	0,5	0,4	2,9	3,3	2,6
Llatinoamericana	243	109	134	6,2	6,1	6,2	39,3	39,5	39,2
Asiàtica	24	18	6	0,6	1,0	0,3	3,9	6,5	1,8
Africana	43	22	21	1,1	1,2	1,0	7,0	8,0	6,1
Altres nacionalitats	7	2	5	0,2	0,1	0,2	1,1	0,7	1,5

Superfície en hectàrees i densitats (persones/hectàrees)										
Zona estadística	Total hectàrees	Dens. població total			Dens. nacionalitat estrangera			Dens. nacionalitat extracomunitària		
		Total	Homes	Dones	Total	Homes	Dones	Total	Homes	Dones
Plaça dels Patins	16,6	237,1	107,3	129,8	37,3	16,7	20,7	20,2	9,7	10,6

Font: Elaboració pròpia a partir de dades del Padró municipal a 1-1-2008. Ajuntament de Palma