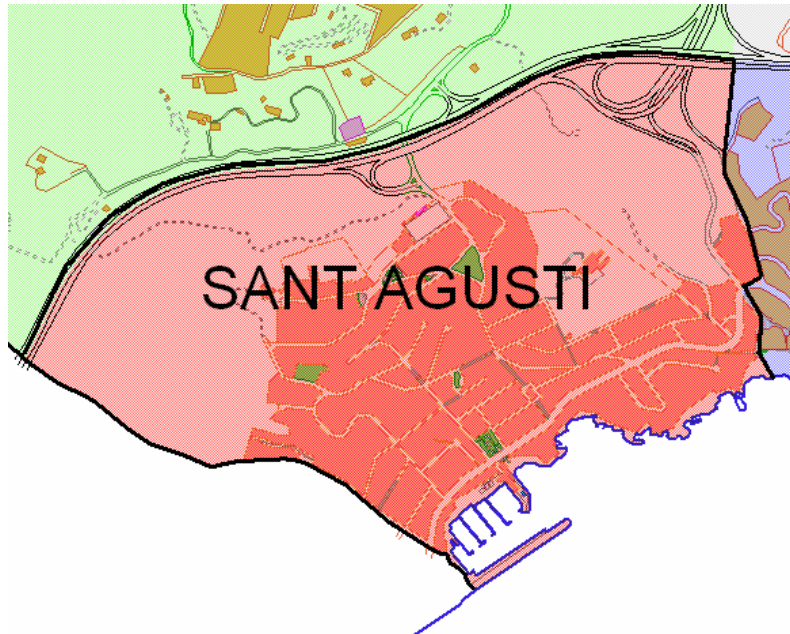


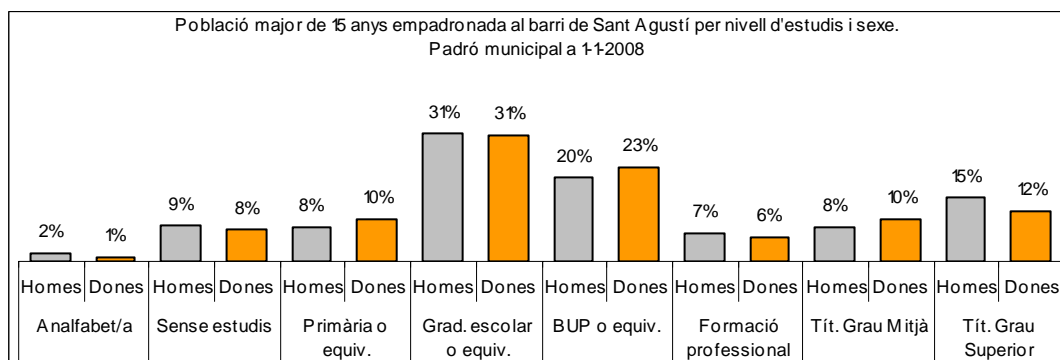
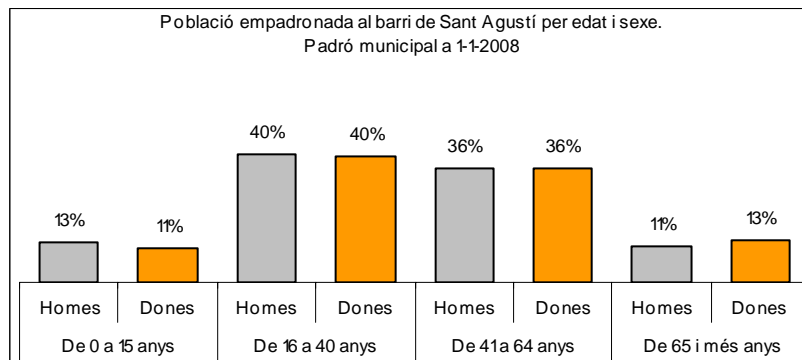
Sector: **Ponent**

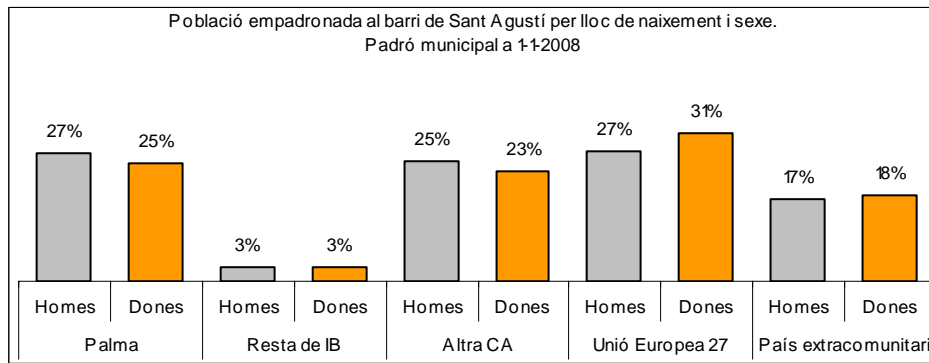
Zona estadística: **014 – Sant Agustí**

1. Mapa del barri

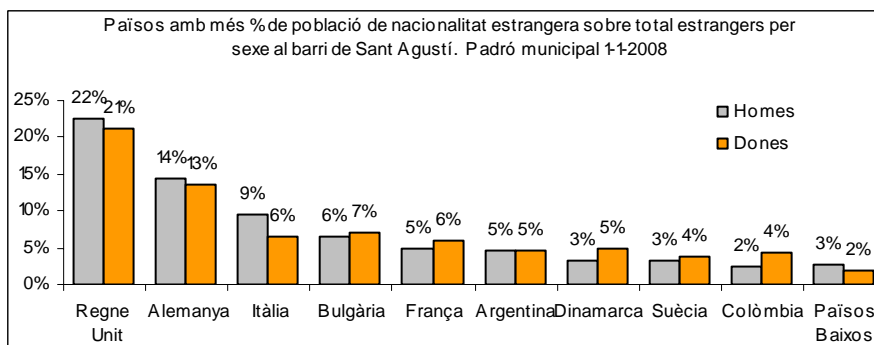
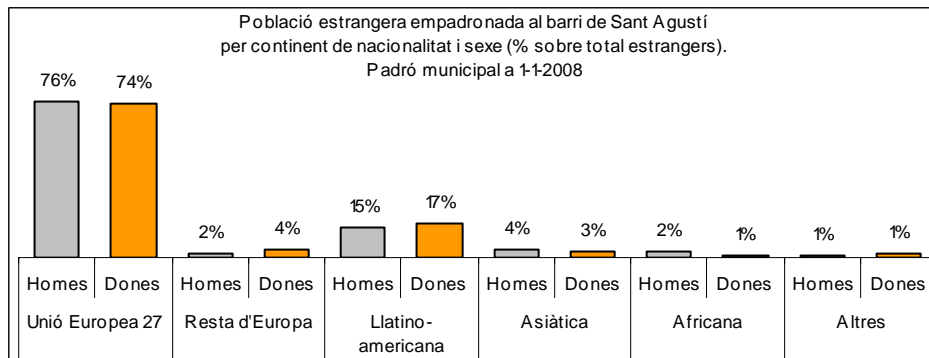
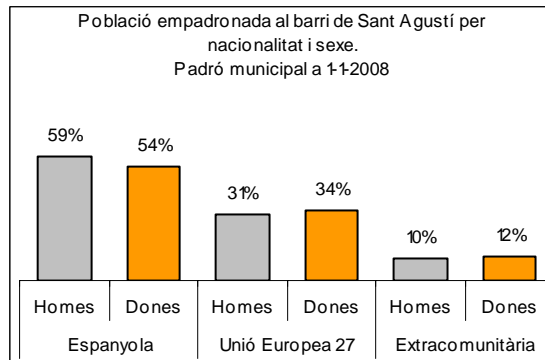


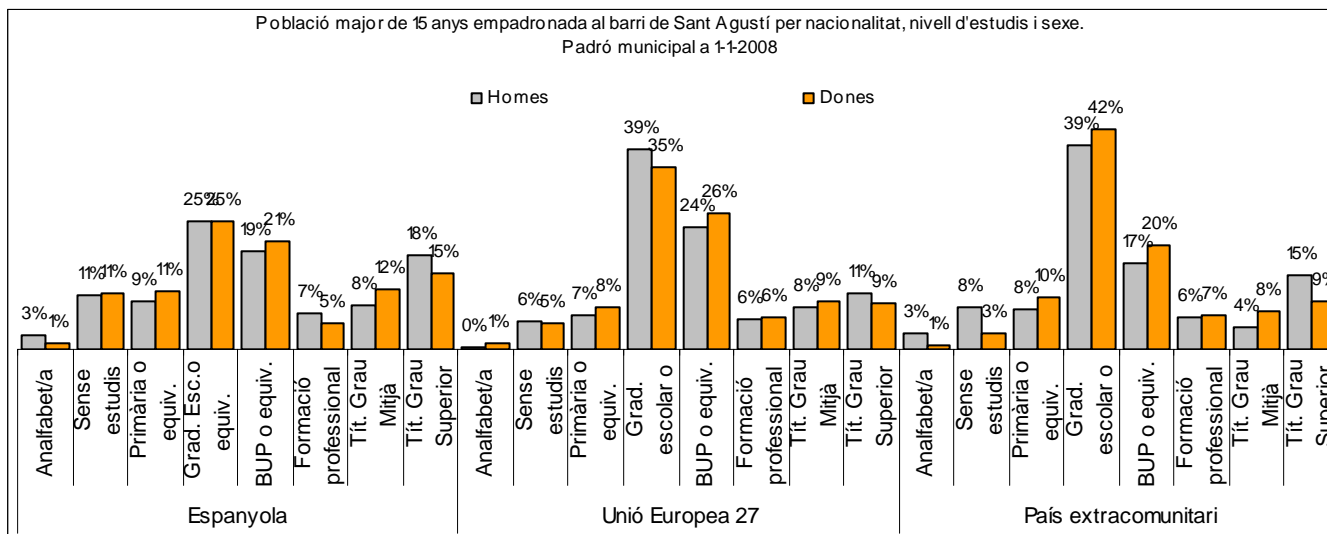
2. Gràfics de població general





3. Gràfics de població de nacionalitat estrangera





4. Taules de població

Nacionalitat	Sant Agustí			% sobre total població			% sobre nacionalitat estrangera		
	Total	Homes	Dones	Total	Homes	Dones	Total	Homes	Dones
Total població	4.503	2.159	2.344	100	100	100	-	-	-
Espanyola	2.542	1.265	1.277	56,5	58,6	54,5	-	-	-
Estrangera	1.961	894	1.067	43,5	41,4	45,5	100	100	100
Unió Europea 27	1.465	675	790	32,5	31,3	33,7	74,7	75,5	74,0
Resta d'Europa	66	21	45	1,5	1,0	1,9	3,4	2,3	4,2
Llatinoamericana	308	130	178	6,8	6,0	7,6	15,7	14,5	16,7
Asiàtica	66	37	29	1,5	1,7	1,2	3,4	4,1	2,7
Africana	31	22	9	0,7	1,0	0,4	1,6	2,5	0,8
Altres nacionalitats	25	9	16	0,6	0,4	0,7	1,3	1,0	1,5

Superfície en hectàrees i densitats (persones/hectàrees)										
Zona estadística	Total hectàrees	Dens. població total			Dens. nacionalitat estrangera			Dens. nacionalitat extracomunitària		
		Total	Homes	Dones	Total	Homes	Dones	Total	Homes	Dones
Sant Agustí	113,9	39,5	19,0	20,6	17,2	7,8	9,4	4,4	1,9	2,4

Font: Elaboració pròpia a partir de dades del Padró municipal a 1-1-2008. Ajuntament de Palma