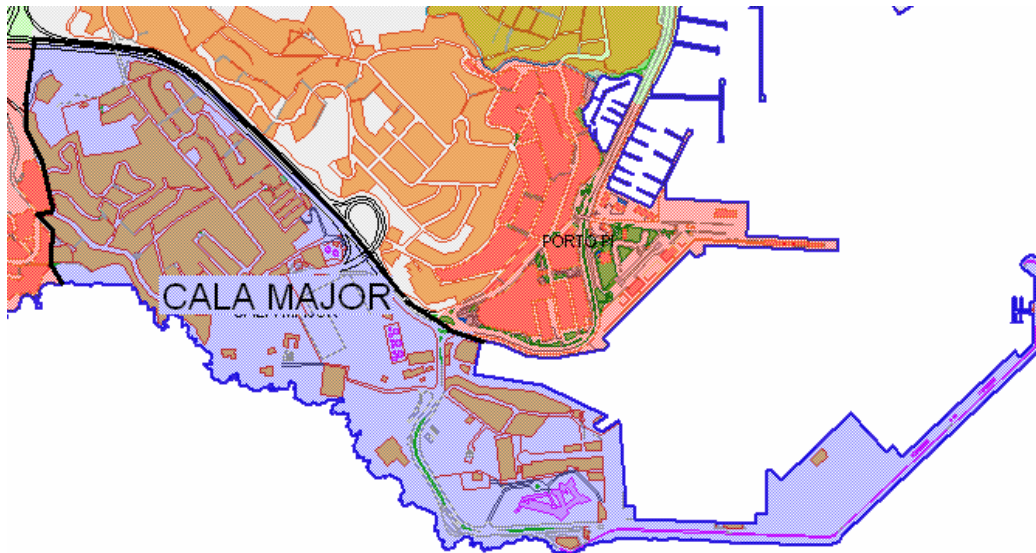


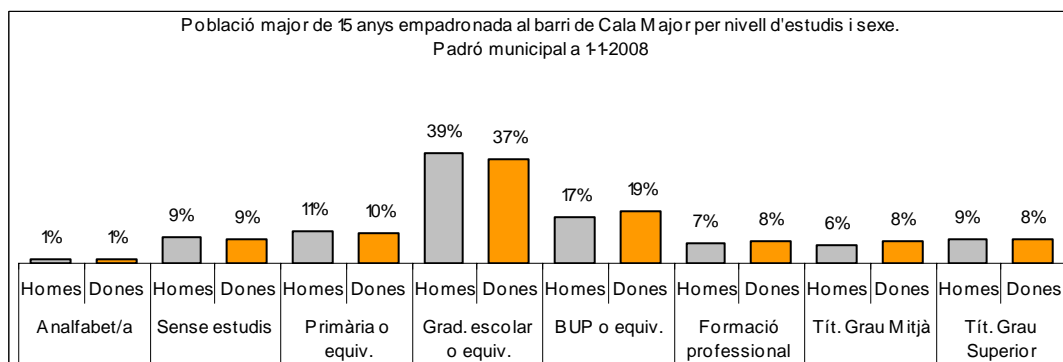
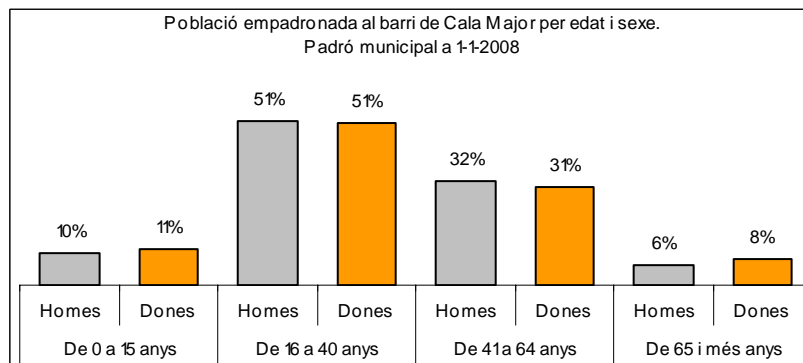
Sector: **Ponent**

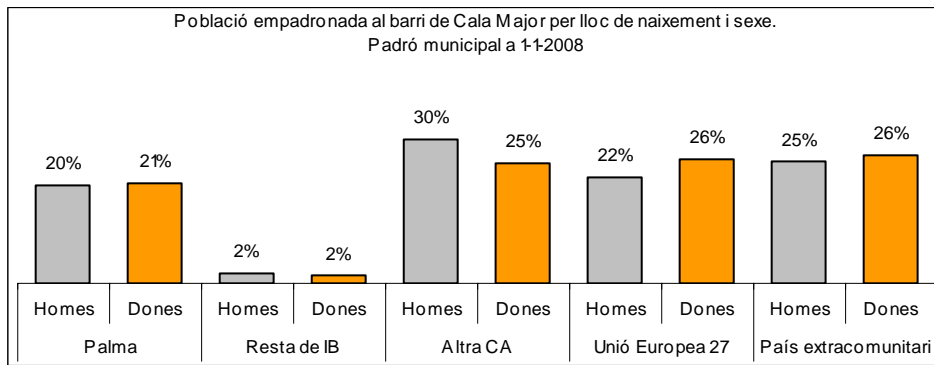
Zona estadística: **015 – Cala Major**

1. Mapa del barri

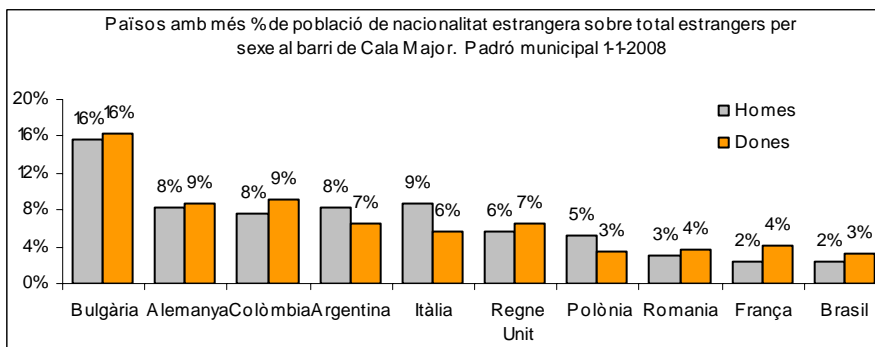
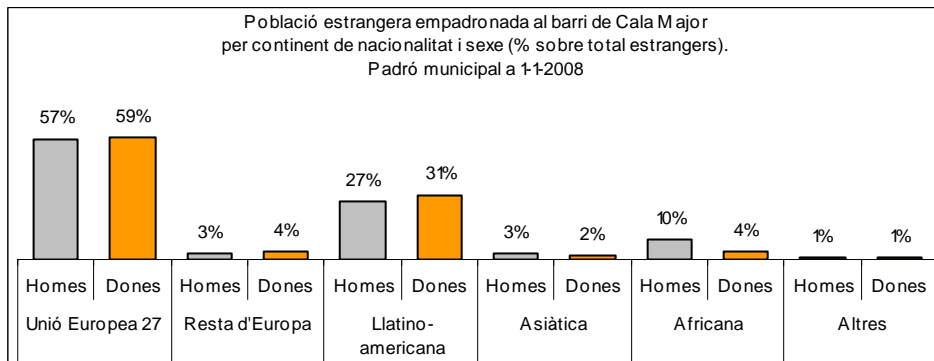
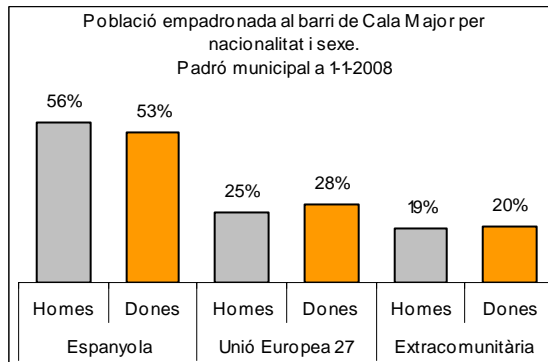


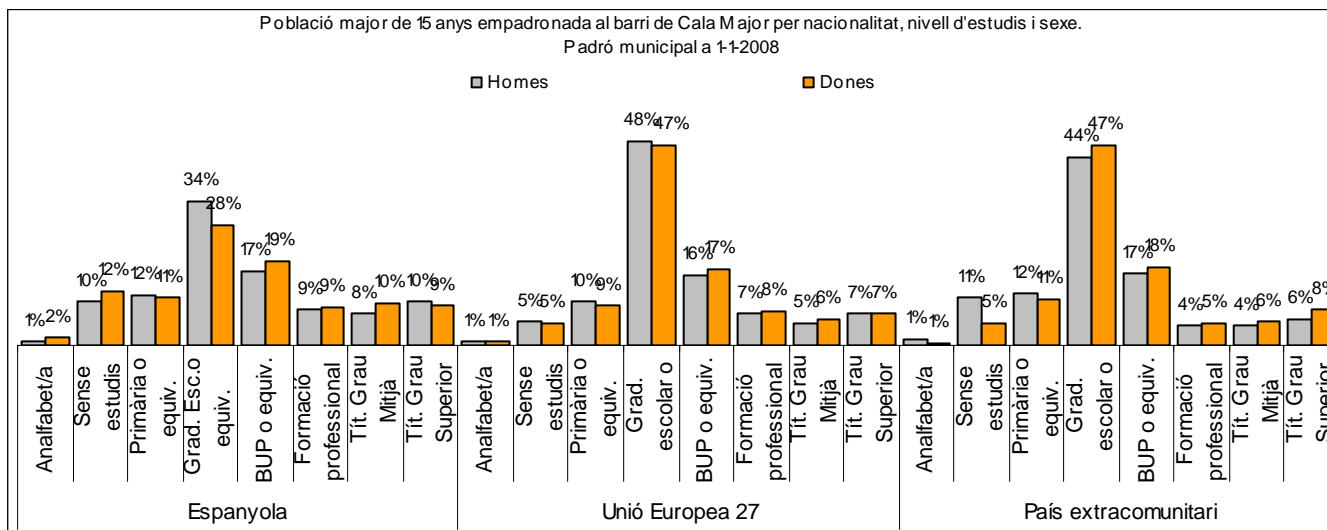
2. Gràfics de població general





3. Gràfics de població de nacionalitat estrangera





4. Taules de població

Nacionalitat	Cala Major			% sobre total població			% sobre nacionalitat estrangera		
	Total	Homes	Dones	Total	Homes	Dones	Total	Homes	Dones
Total població	5.728	3.009	2.719	100	100	100	-	-	-
Espanyola	3.135	1.697	1.438	54,7	56,4	52,9	-	-	-
Estrangera	2.593	1.312	1.281	45,3	43,6	47,1	100	100	100
Unió Europea 27	1.497	747	750	26,1	24,8	27,6	57,7	56,9	58,5
Resta d'Europa	90	36	54	1,6	1,2	2,0	3,5	2,7	4,2
Llatinoamericana	756	360	396	13,2	12,0	14,6	29,2	27,4	30,9
Asiàtica	60	36	24	1,0	1,2	0,9	2,3	2,7	1,9
Africana	174	125	49	3,0	4,2	1,8	6,7	9,5	3,8
Altres nacionalitats	16	8	8	0,3	0,3	0,3	0,6	0,6	0,6

Superfície en hectàrees i densitats (persones/hectàrees)										
Zona estadística	Total hectàrees	Dens. població total			Dens. nacionalitat estrangera			Dens. nacionalitat extracomunitària		
		Total	Homes	Dones	Total	Homes	Dones	Total	Homes	Dones
Cala Major	118,6	48,3	25,4	22,9	21,9	11,1	10,8	9,2	4,8	4,5

Font: Elaboració pròpia a partir de dades del Padró municipal a 1-1-2008. Ajuntament de Palma