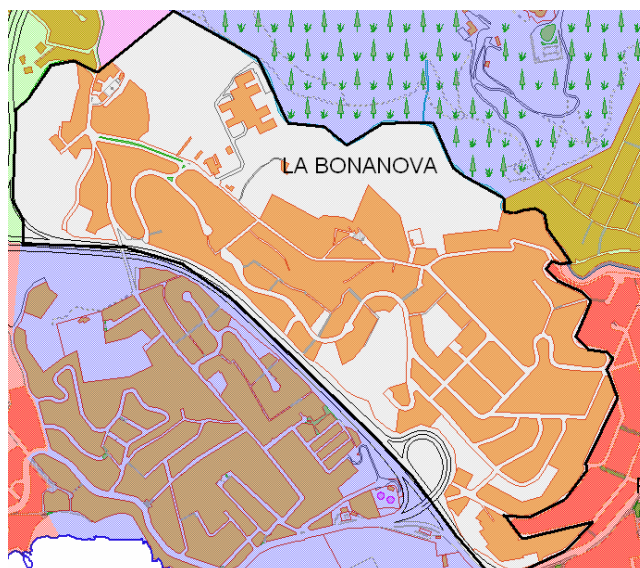


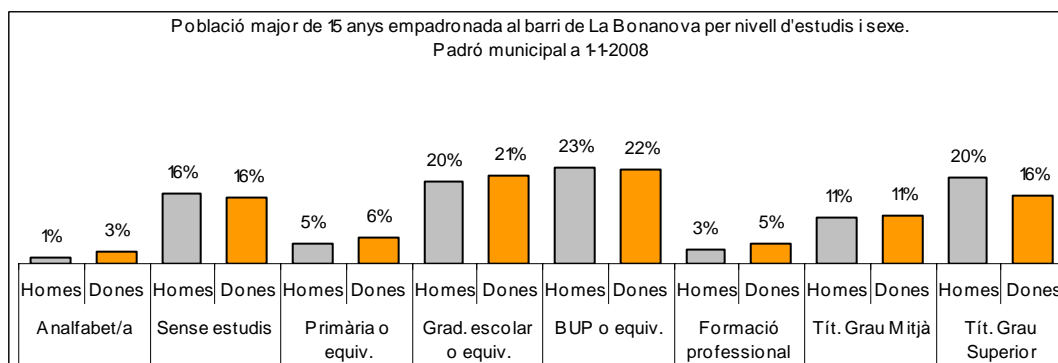
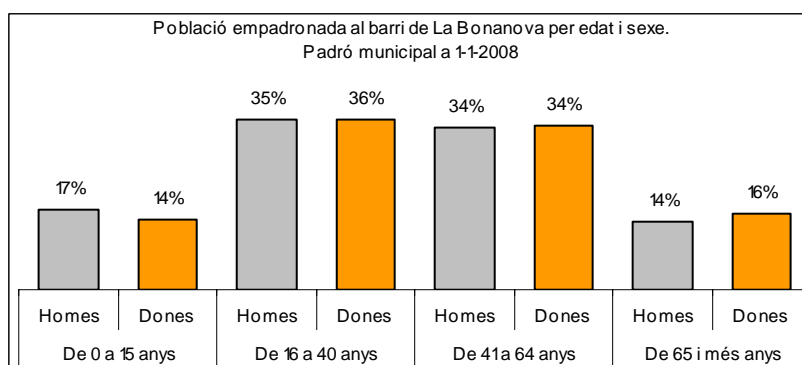
Sector: **Ponent**

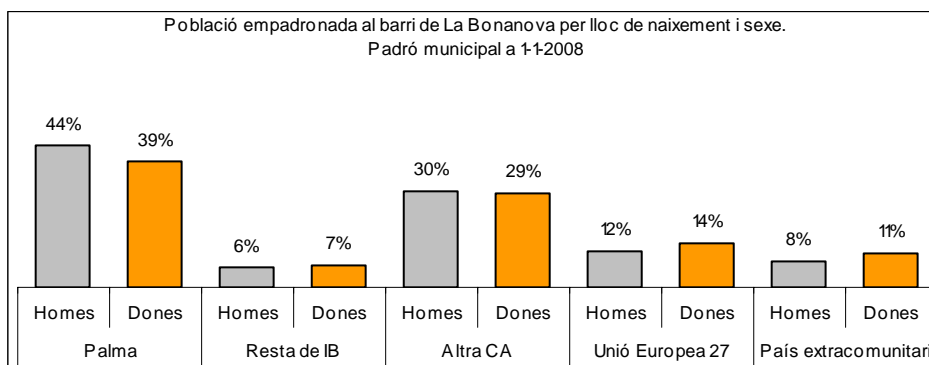
Zona estadística: **017 – La Bonanova**

1. Mapa del barri

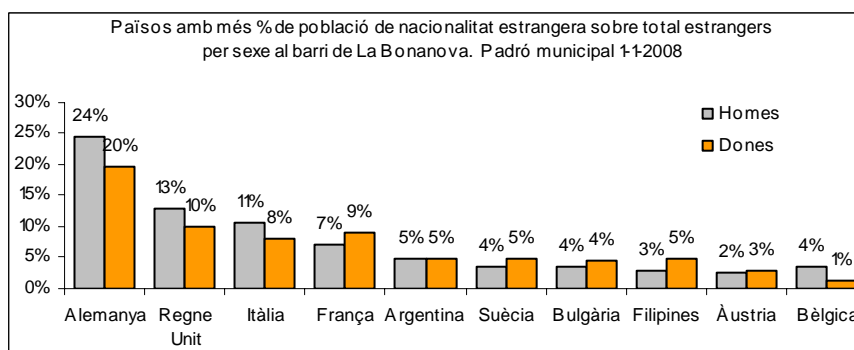
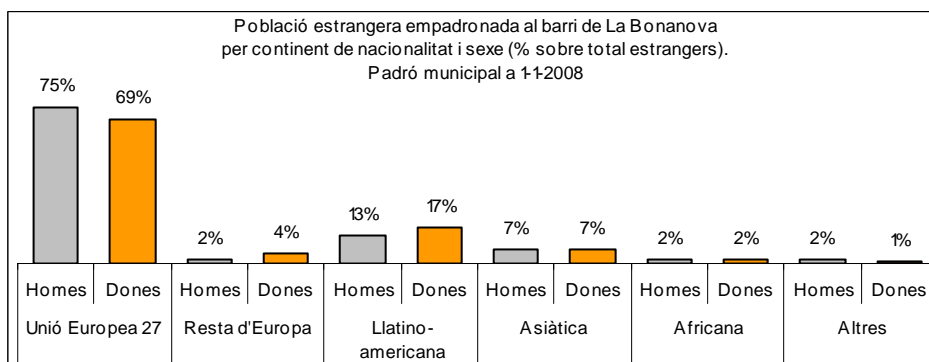
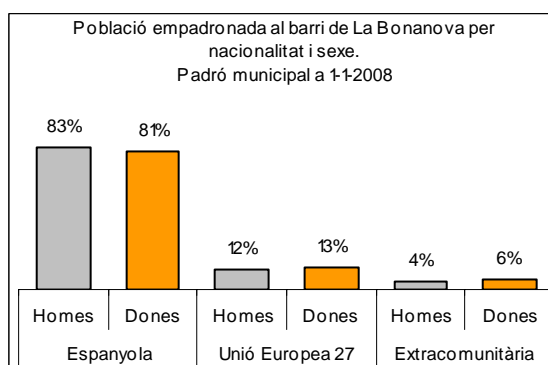


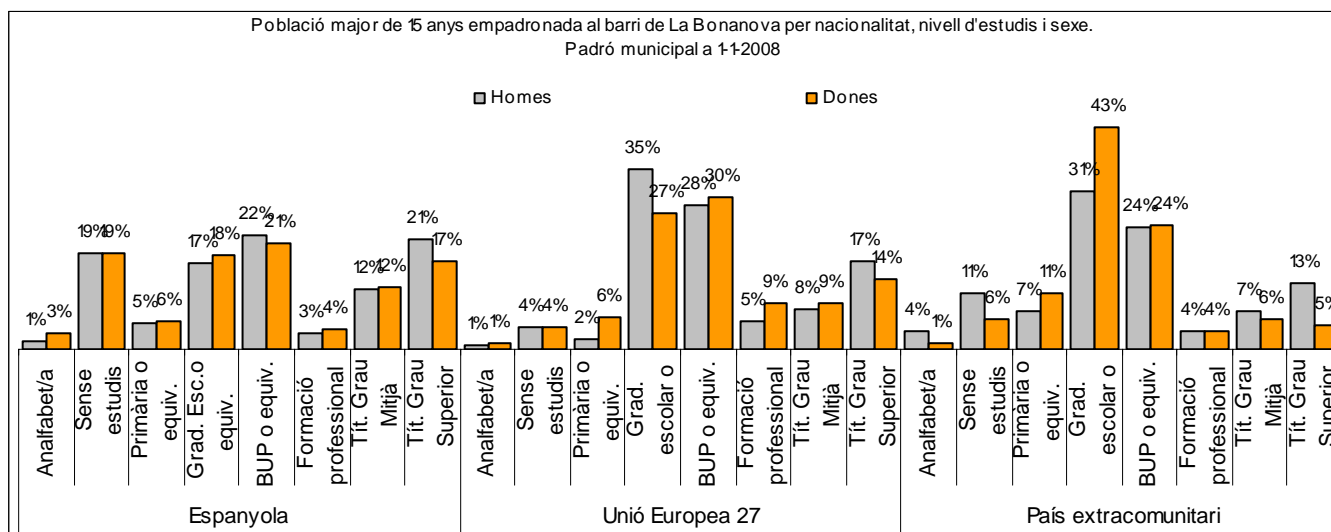
2. Gràfics de població general





3. Gràfics de població de nacionalitat estrangera





4. Taules de població

Nacionalitat	La Bonanova			% sobre total població			% sobre nacionalitat estrangera		
	Total	Homes	Dones	Total	Homes	Dones	Total	Homes	Dones
Total població	3.031	1.484	1.547	100	100	100	-	-	-
Espanyola	2.490	1.239	1.251	82,2	83,5	80,9	-	-	-
Estrangera	541	245	296	17,8	16,5	19,1	100	100	100
Unió Europea 27	387	183	204	12,8	12,3	13,2	71,5	74,7	68,9
Resta d'Europa	18	5	13	0,6	0,3	0,8	3,3	2,0	4,4
Llatinoamericana	82	32	50	2,7	2,2	3,2	15,2	13,1	16,9
Asiàtica	37	16	21	1,2	1,1	1,4	6,8	6,5	7,1
Africana	9	4	5	0,3	0,3	0,3	1,7	1,6	1,7
Altres nacionalitats	8	5	3	0,3	0,3	0,2	1,5	2,0	1,0

Superfície en hectàrees i densitats (persones/hectàrees)										
Zona estadística	Total hectàrees	Dens. població total			Dens. nacionalitat estrangera			Dens. nacionalitat extracomunitària		
		Total	Homes	Dones	Total	Homes	Dones	Total	Homes	Dones
La Bonanova	91,0	33,3	16,3	17,0	5,9	2,7	3,3	1,7	0,7	1,0

Font: Elaboració pròpia a partir de dades del Padró municipal a 1-1-2008. Ajuntament de Palma