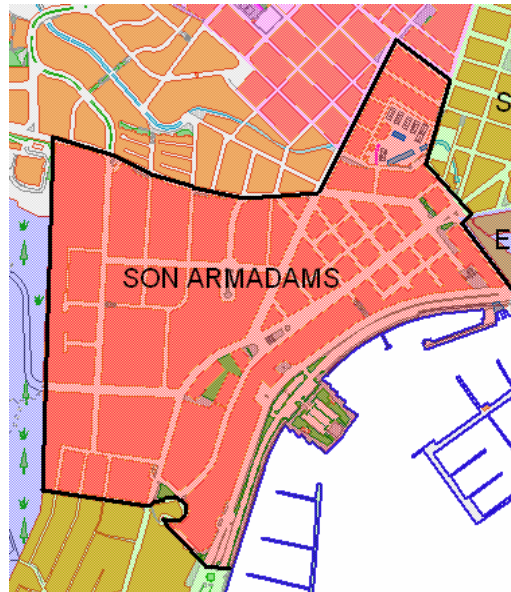


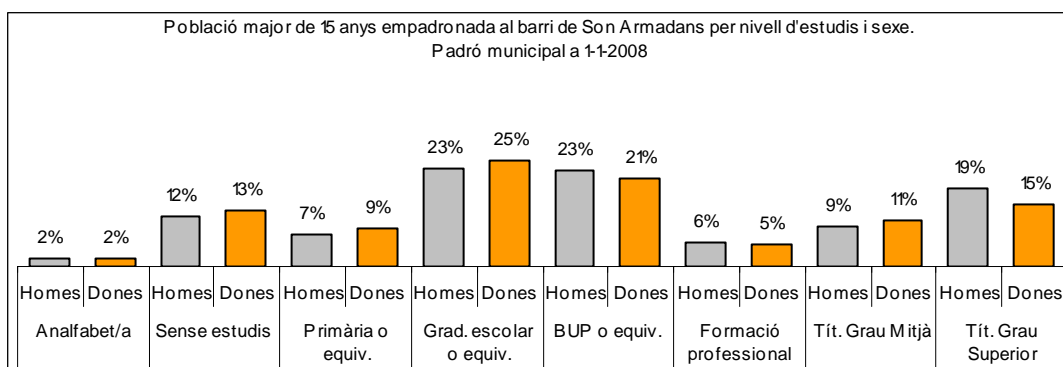
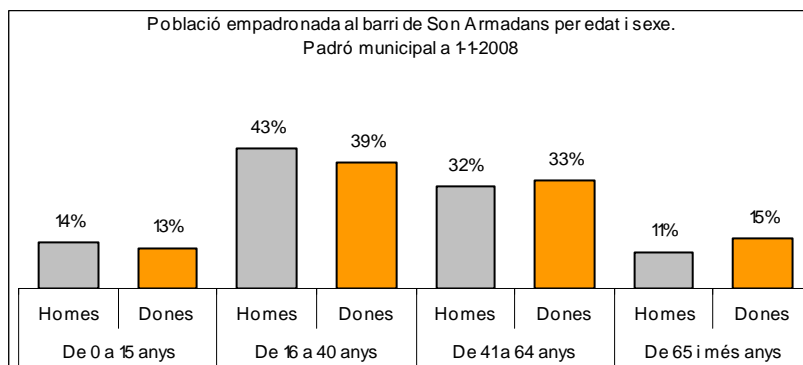
Sector: **Ponent**

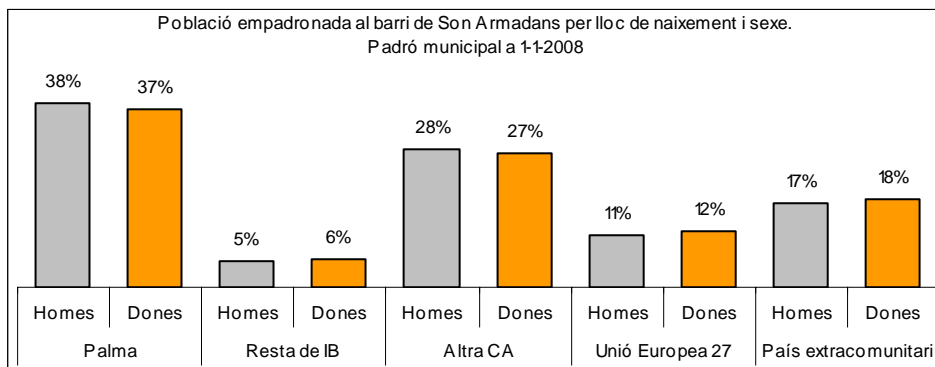
Zona estadística: **021 – Son Armadans**

## 1. Mapa del barri

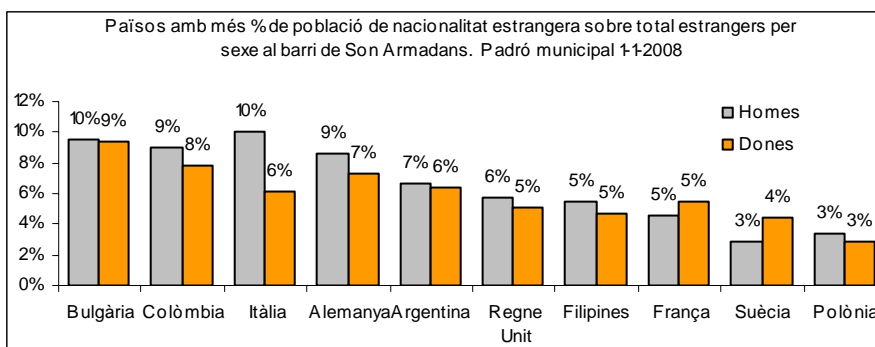
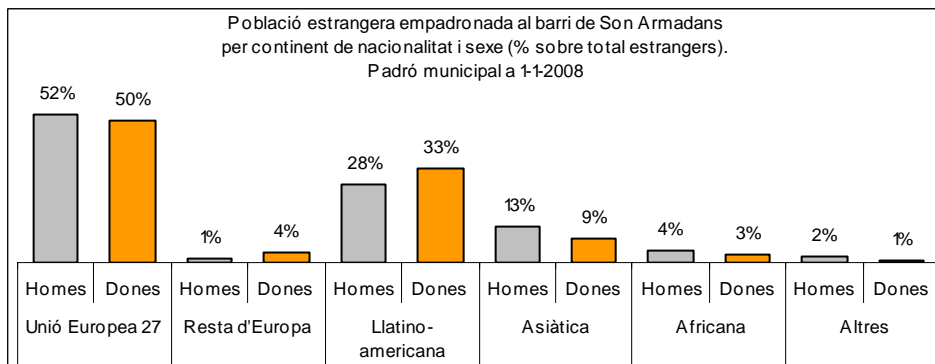
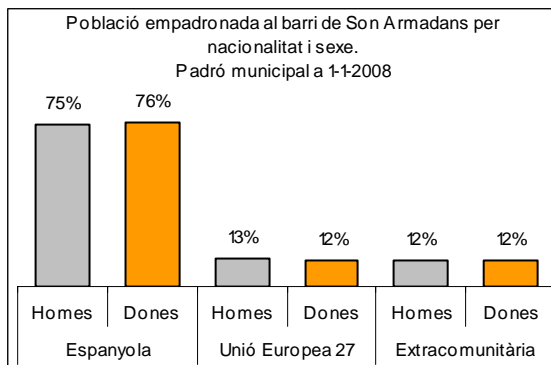


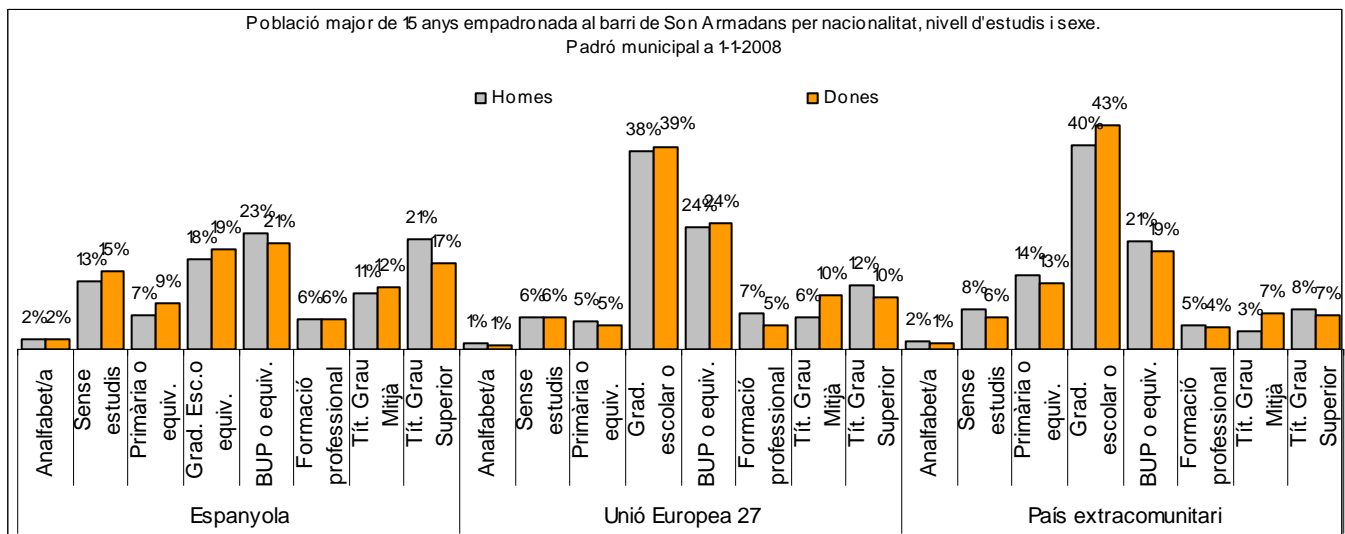
## 2. Gràfics de població general





### 3. Gràfics de població de nacionalitat estrangera





#### 4. Taules de població

Nacionalitat	Son Armadans			% sobre total població			% sobre nacionalitat estrangera		
	Total	Homes	Dones	Total	Homes	Dones	Total	Homes	Dones
<b>Total població</b>	<b>8.397</b>	<b>3.951</b>	<b>4.446</b>	<b>100</b>	<b>100</b>	<b>100</b>	-	-	-
Espanyola	6.357	2.980	3.377	75,7	75,4	76,0	-	-	-
<b>Estrangera</b>	<b>2.040</b>	<b>971</b>	<b>1.069</b>	<b>24,3</b>	<b>24,6</b>	<b>24,0</b>	<b>100</b>	<b>100</b>	<b>100</b>
Unió Europea 27	1.045	506	539	12,4	12,8	12,1	51,2	52,1	50,4
Resta d'Europa	54	13	41	0,6	0,3	0,9	2,6	1,3	3,8
Llatinoamericana	626	268	358	7,5	6,8	8,1	30,7	27,6	33,5
Asiàtica	216	124	92	2,6	3,1	2,1	10,6	12,8	8,6
Africana	66	38	28	0,8	1,0	0,6	3,2	3,9	2,6
Altres nacionalitats	33	22	11	0,4	0,6	0,2	1,6	2,3	1,0

Superfície en hectàrees i densitats (persones/hectàrees)										
Zona estadística	Total hectàrees	Dens. població total			Dens. nacionalitat estrangera			Dens. nacionalitat extracomunitària		
		Total	Homes	Dones	Total	Homes	Dones	Total	Homes	Dones
Son Armadans	49,9	168,4	79,3	89,2	40,9	19,5	21,4	20,0	9,3	10,6

Font: Elaboració pròpia a partir de dades del Padró municipal a 1-1-2008. Ajuntament de Palma