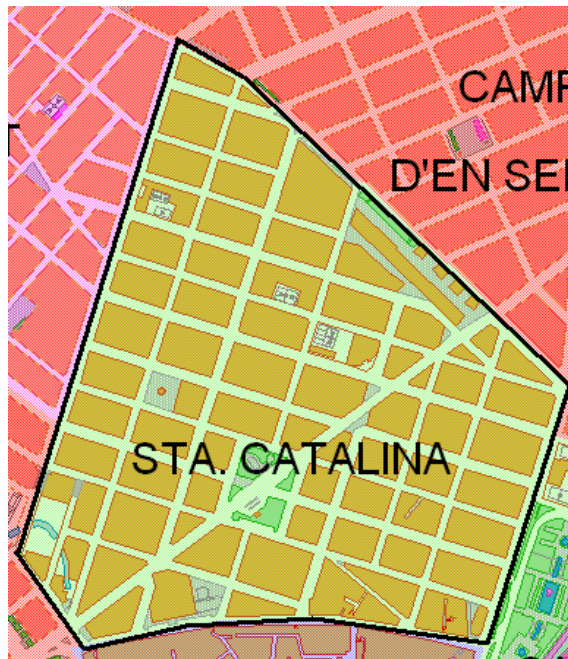


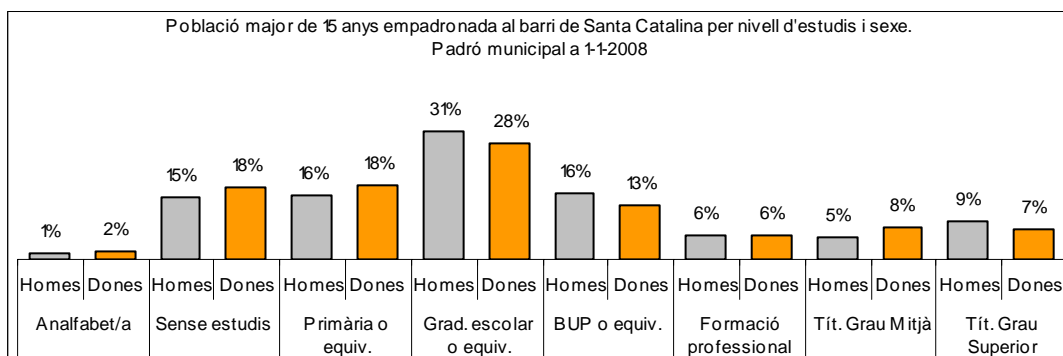
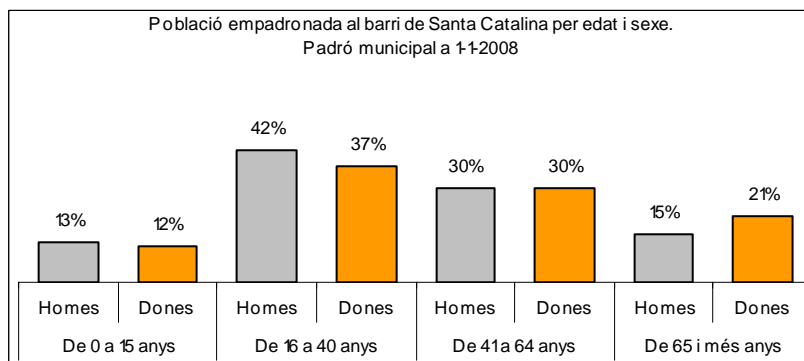
Sector: **Ponent**

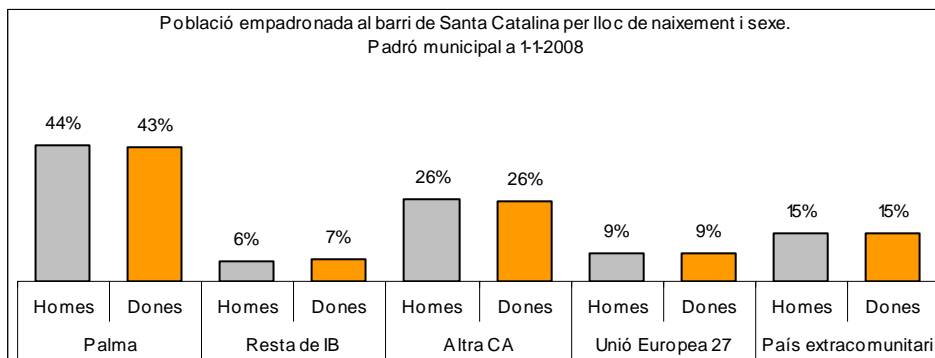
Zona estadística: **025 – Santa Catalina**

1. Mapa del barri

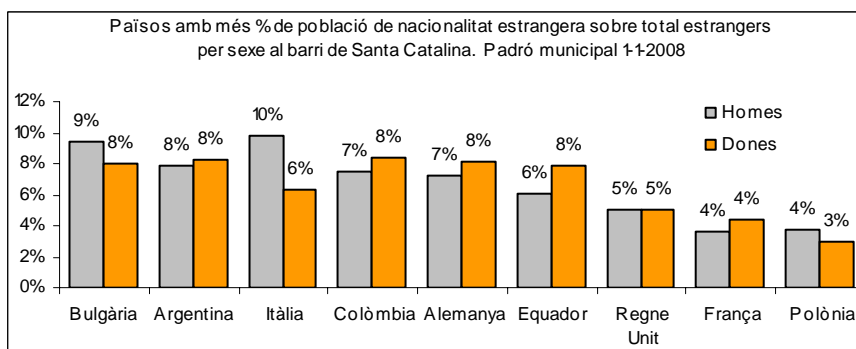
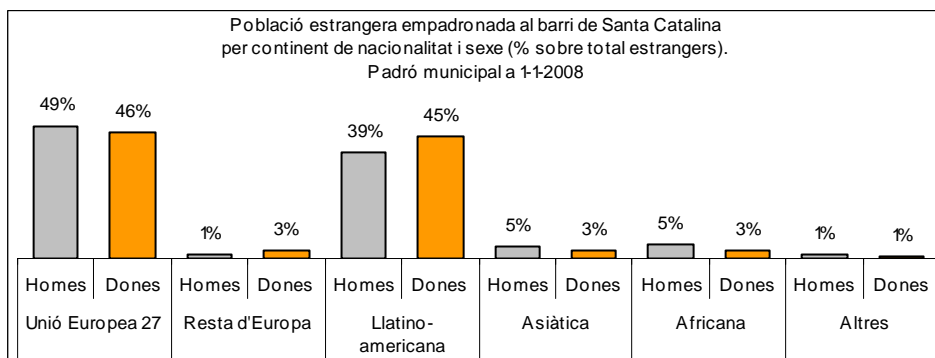
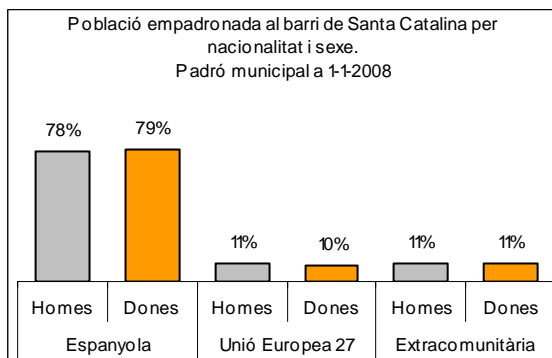


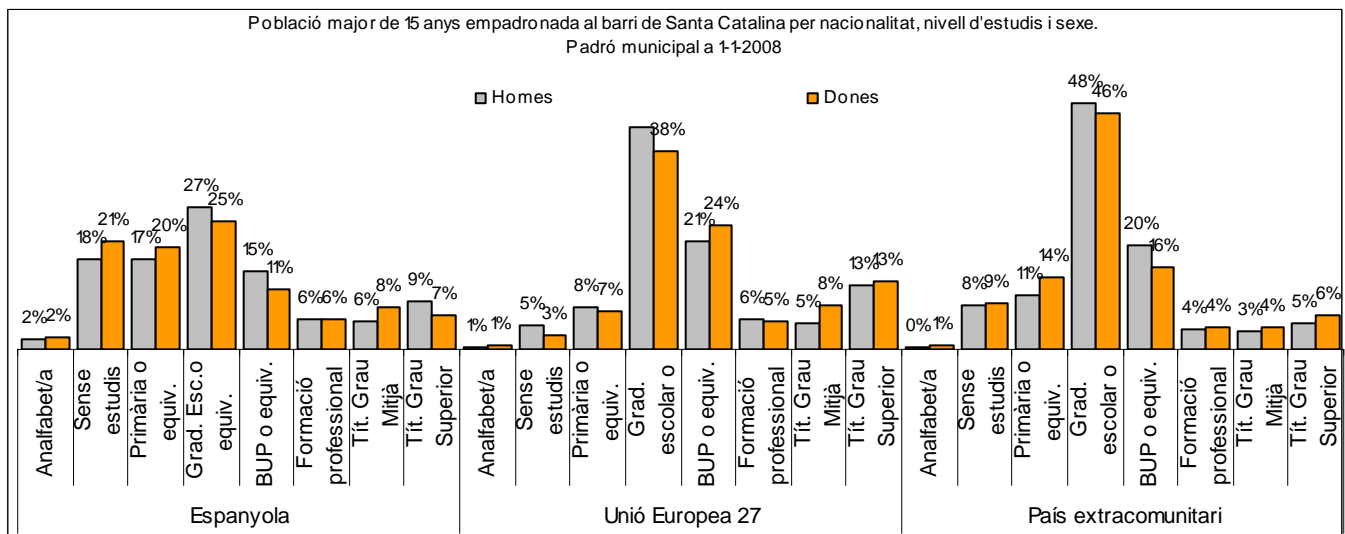
2. Gràfics de població general





3. Gràfics de població de nacionalitat estrangera





4. Taules de població

Nacionalitat	Santa Catalina			% sobre total població			% sobre nacionalitat estrangera		
	Total	Homes	Dones	Total	Homes	Dones	Total	Homes	Dones
Total població	8.971	4.174	4.797	100	100	100	-	-	-
Espanyola	7.053	3.261	3.792	78,6	78,1	79,0	-	-	-
Estrangera	1.918	913	1.005	21,4	21,9	21,0	100	100	100
Unió Europea 27	905	444	461	10,1	10,6	9,6	47,2	48,6	45,9
Resta d'Europa	39	11	28	0,4	0,3	0,6	2,0	1,2	2,8
Llatinoamericana	809	357	452	9,0	8,6	9,4	42,2	39,1	45,0
Asiàtica	70	43	27	0,8	1,0	0,6	3,6	4,7	2,7
Africana	78	47	31	0,9	1,1	0,6	4,1	5,1	3,1
Altres nacionalitats	17	11	6	0,2	0,3	0,1	0,9	1,2	0,6

Superfície en hectàrees i densitats (persones/hectàrees)										
Zona estadística	Total hectàrees	Dens. població total			Dens. nacionalitat estrangera			Dens. nacionalitat extracomunitària		
		Total	Homes	Dones	Total	Homes	Dones	Total	Homes	Dones
Santa Catalina	33,0	271,8	126,4	145,3	58,1	27,7	30,4	30,7	14,2	16,5

Font: Elaboració pròpia a partir de dades del Padró municipal a 1-1-2008. Ajuntament de Palma