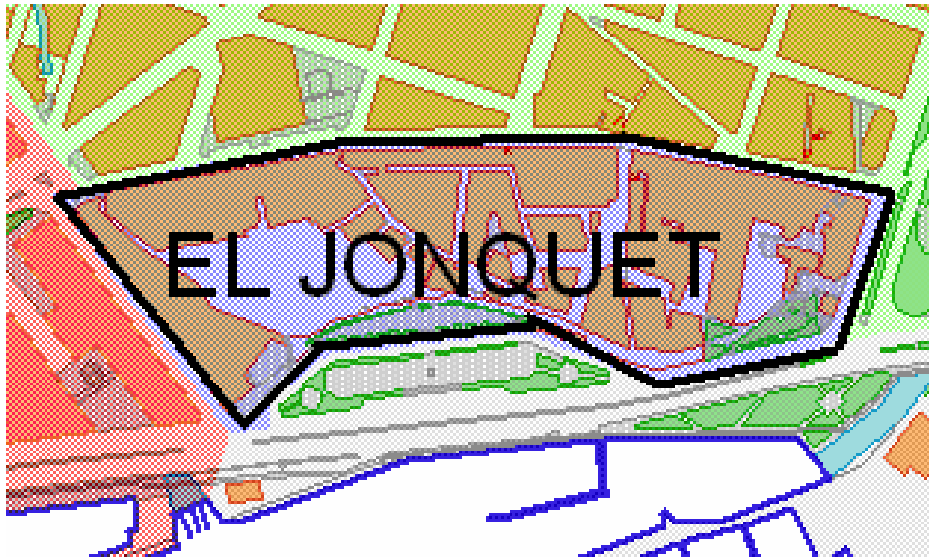


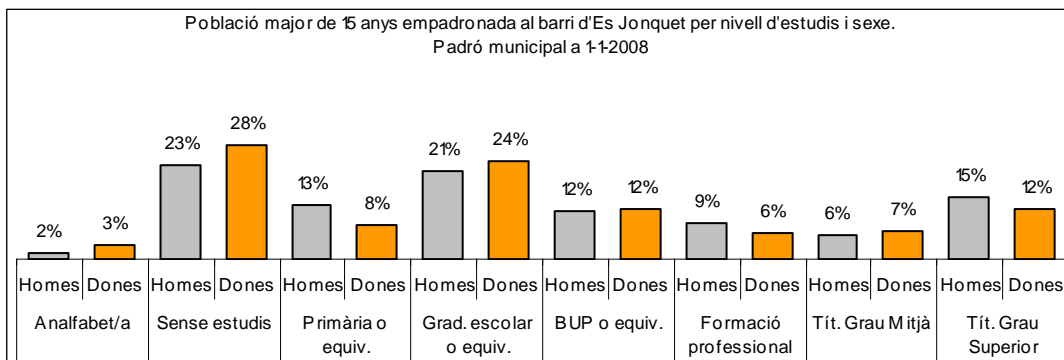
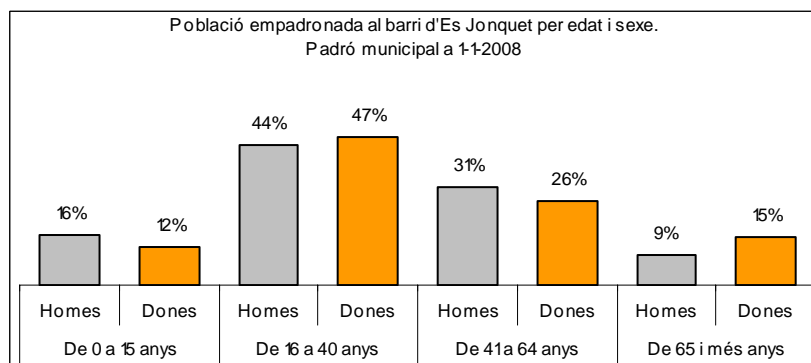
Sector: **Ponent**

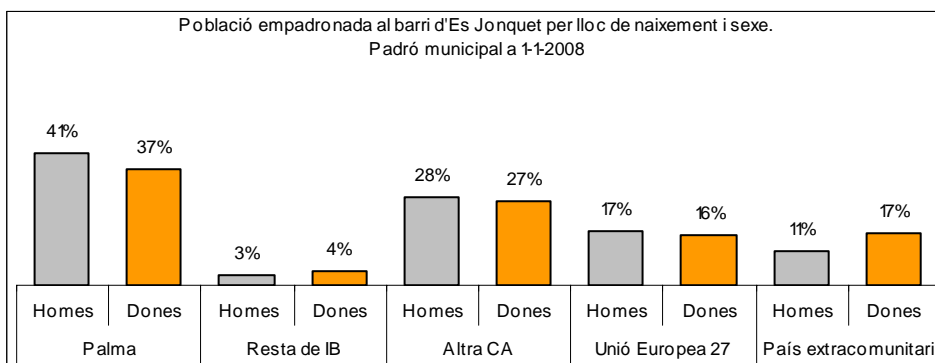
Zona estadística: **026 – Es Jonquet**

1. Mapa del barri

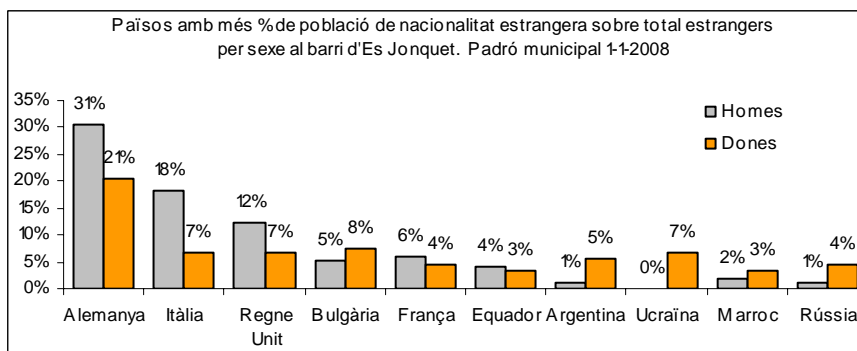
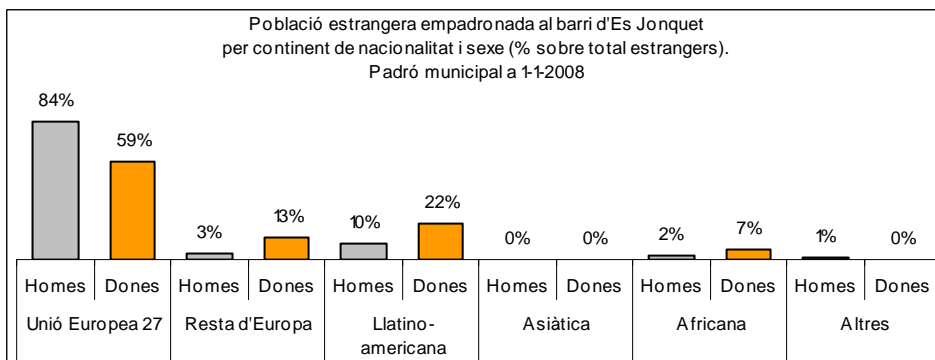
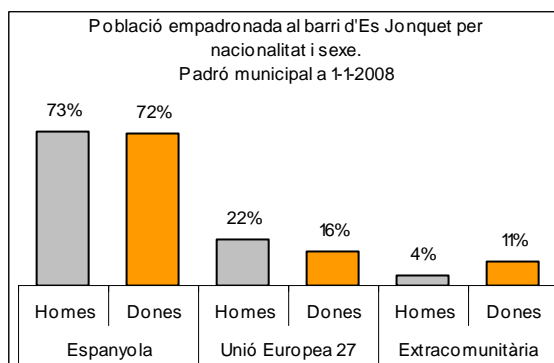


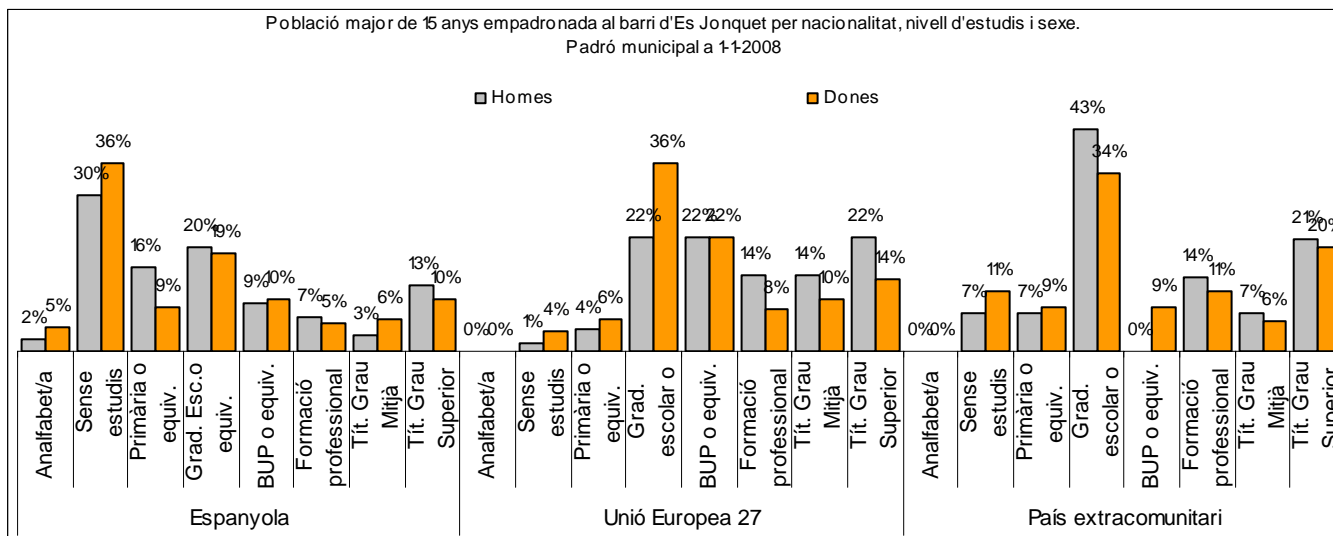
2. Gràfics de població general





3. Gràfics de població de nacionalitat estrangera





4. Taules de població

Nacionalitat	Es Jonquet			% sobre total població			% sobre nacionalitat estrangera		
	Total	Homes	Dones	Total	Homes	Dones	Total	Homes	Dones
Total població	700	367	333	100	100	100	-	-	-
Espanyola	510	269	241	72,9	73,3	72,4	-	-	-
Estrangera	190	98	92	27,1	26,7	27,6	100	100	100
Unió Europea 27	136	82	54	19,4	22,3	16,2	71,6	83,7	58,7
Resta d'Europa	15	3	12	2,1	0,8	3,6	7,9	3,1	13,0
Llatinoamericana	30	10	20	4,3	2,7	6,0	15,8	10,2	21,7
Asiàtica	0	0	0	0,0	0,0	0,0	0,0	0,0	0,0
Africana	8	2	6	1,1	0,5	1,8	4,2	2,0	6,5
Altres nacionalitats	1	1	0	0,1	0,3	0,0	0,5	1,0	0,0

Superfície en hectàrees i densitats (persones/hectàrees)										
Zona estadística	Total hectàrees	Dens. població total			Dens. nacionalitat estrangera			Dens. nacionalitat extracomunitària		
		Total	Homes	Dones	Total	Homes	Dones	Total	Homes	Dones
Es Jonquet	5,3	131,1	68,7	62,4	35,6	18,4	17,2	10,1	3,0	7,1

Font: Elaboració pròpia a partir de dades del Padró municipal a 1-1-2008. Ajuntament de Palma