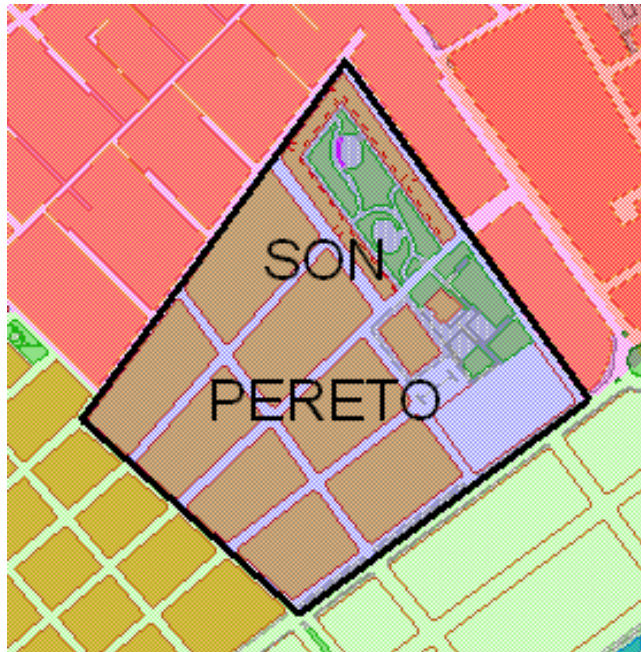


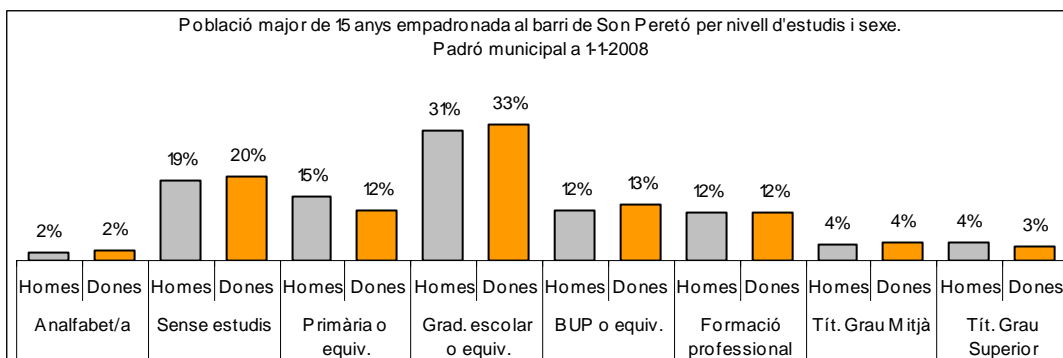
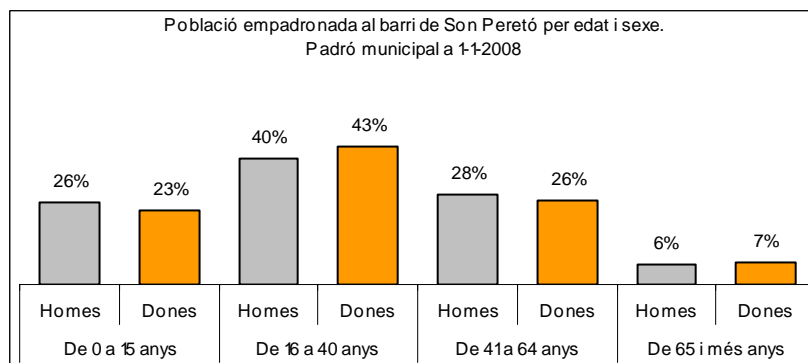
Sector: **Mestral**

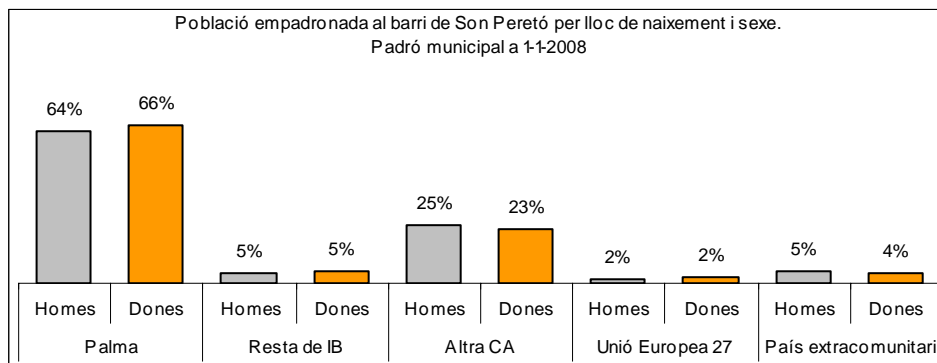
Zona estadística: **027 – Son Peretó**

1. Mapa del barri

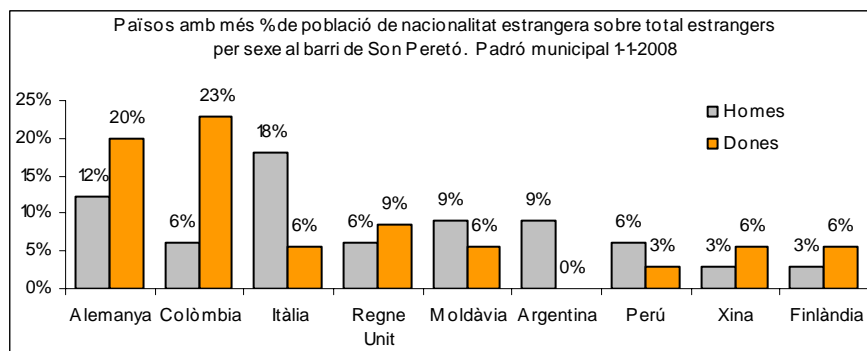
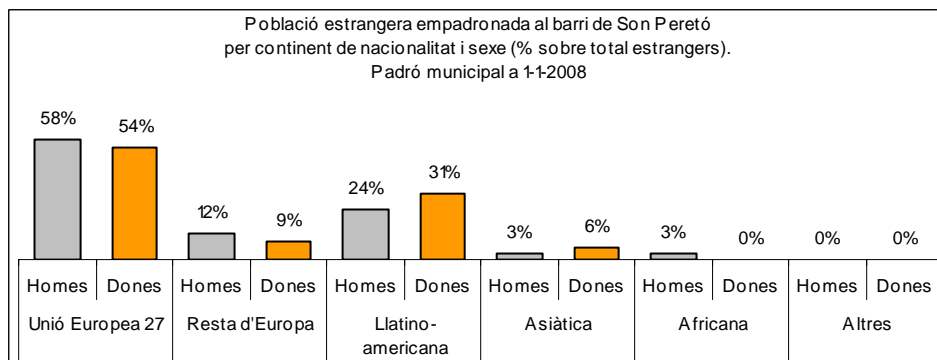
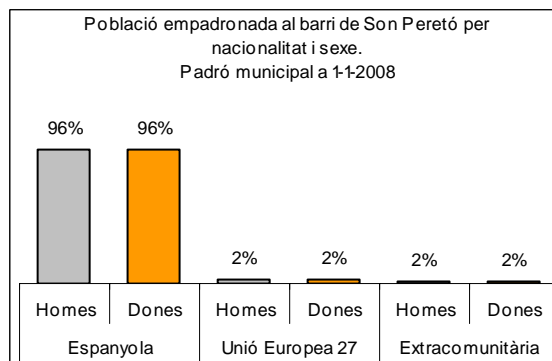


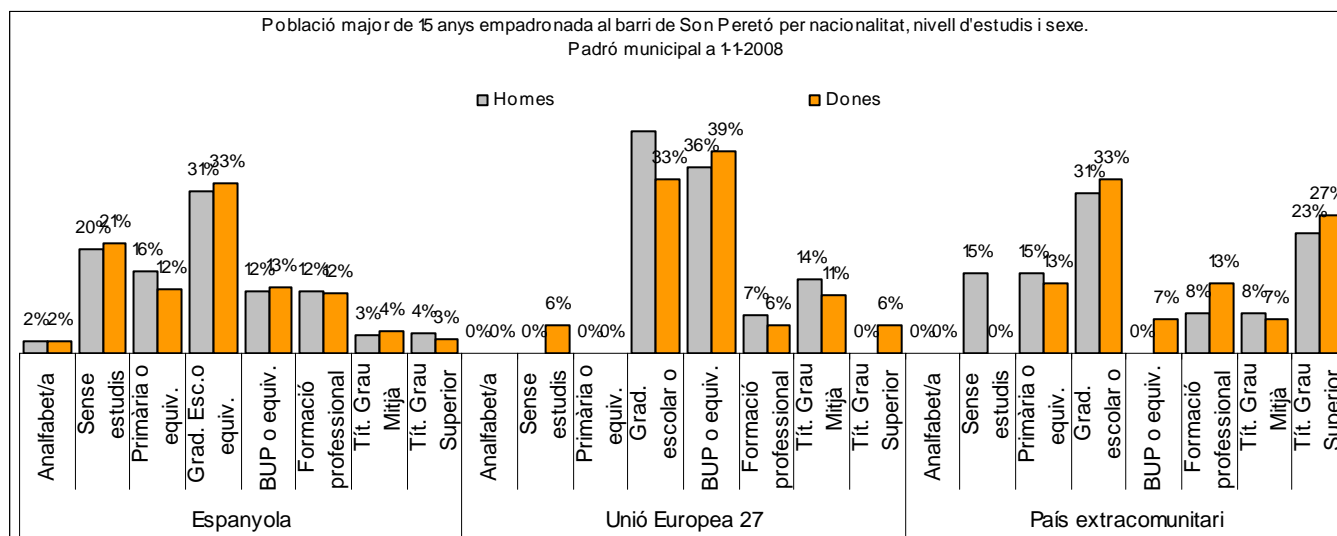
2. Gràfics de població general





3. Gràfics de població de nacionalitat estrangera





4. Taules de població

Nacionalitat	Son Peretó			% sobre total població			% sobre nacionalitat estrangera		
	Total	Homes	Dones	Total	Homes	Dones	Total	Homes	Dones
Total població	1.638	794	844	100	100	100	-	-	-
Espanyola	1.570	761	809	95,8	95,8	95,9	-	-	-
Estrangera	68	33	35	4,2	4,2	4,1	100	100	100
Unió Europea 27	38	19	19	2,3	2,4	2,3	55,9	57,6	54,3
Resta d'Europa	7	4	3	0,4	0,5	0,4	10,3	12,1	8,6
Llatinoamericana	19	8	11	1,2	1,0	1,3	27,9	24,2	31,4
Asiàtica	3	1	2	0,2	0,1	0,2	4,4	3,0	5,7
Africana	1	1	0	0,1	0,1	0,0	1,5	3,0	0,0
Altres nacionalitats	0	0	0	0,0	0,0	0,0	0,0	0,0	0,0

Superfície en hectàrees i densitats (persones/hectàrees)										
Zona estadística	Total hectàrees	Dens. població total			Dens. nacionalitat estrangera			Dens. nacionalitat extracomunitària		
		Total	Homes	Dones	Total	Homes	Dones	Total	Homes	Dones
Son Peretó	11,4	144,1	69,8	74,2	6,0	2,9	3,1	2,6	1,2	1,4

Font: Elaboració pròpia a partir de dades del Padró municipal a 1-1-2008. Ajuntament de Palma