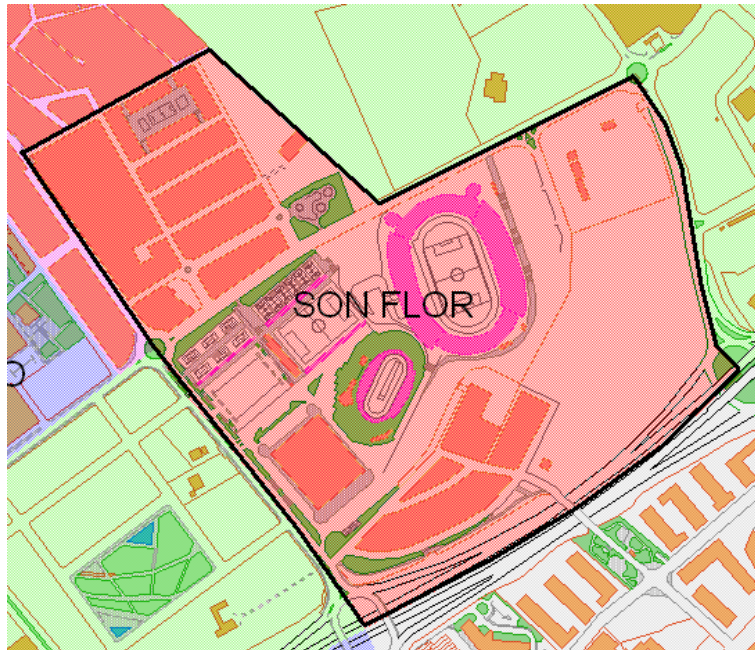


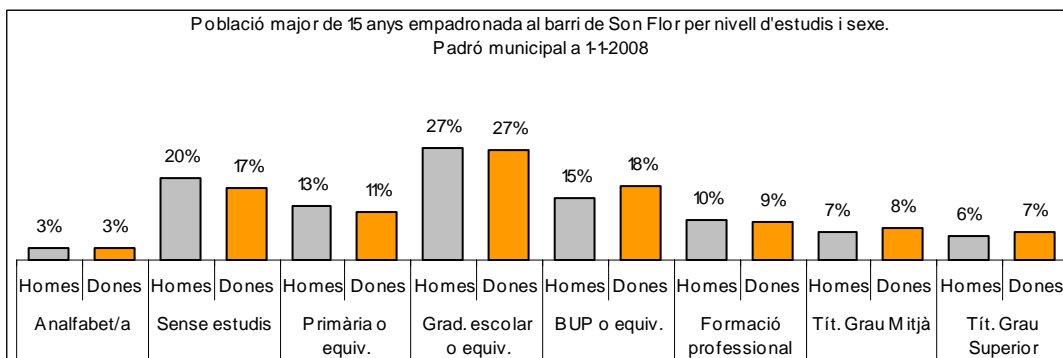
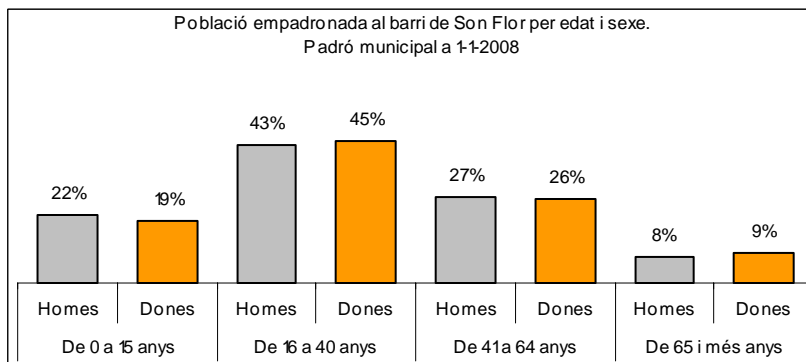
Sector: **Mestral**

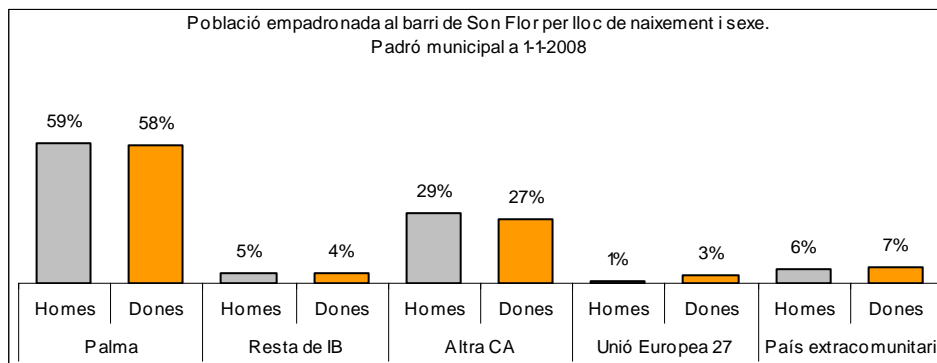
Zona estadística: **028 – Son Flor**

1. Mapa del barri

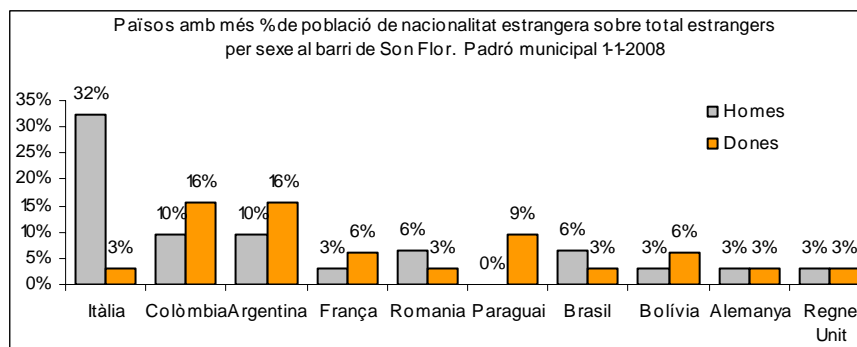
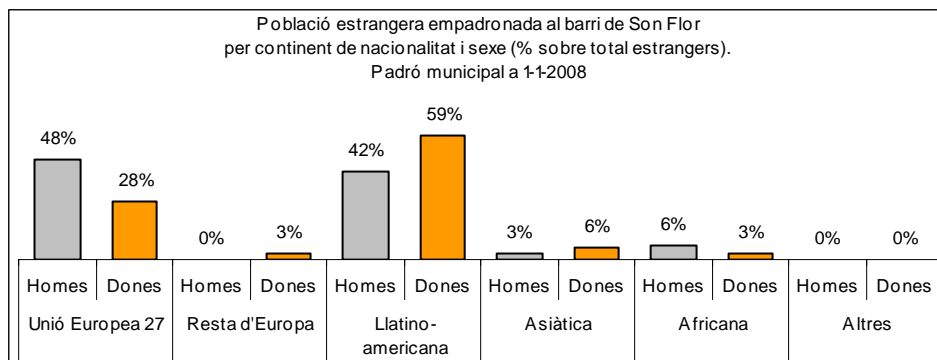
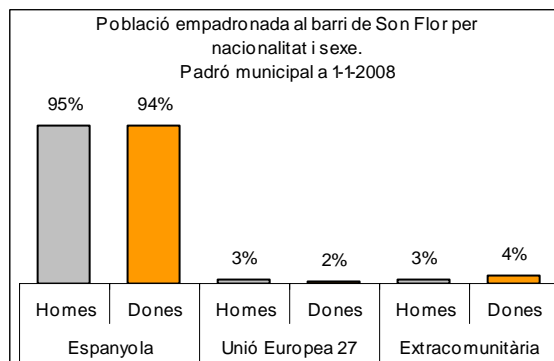


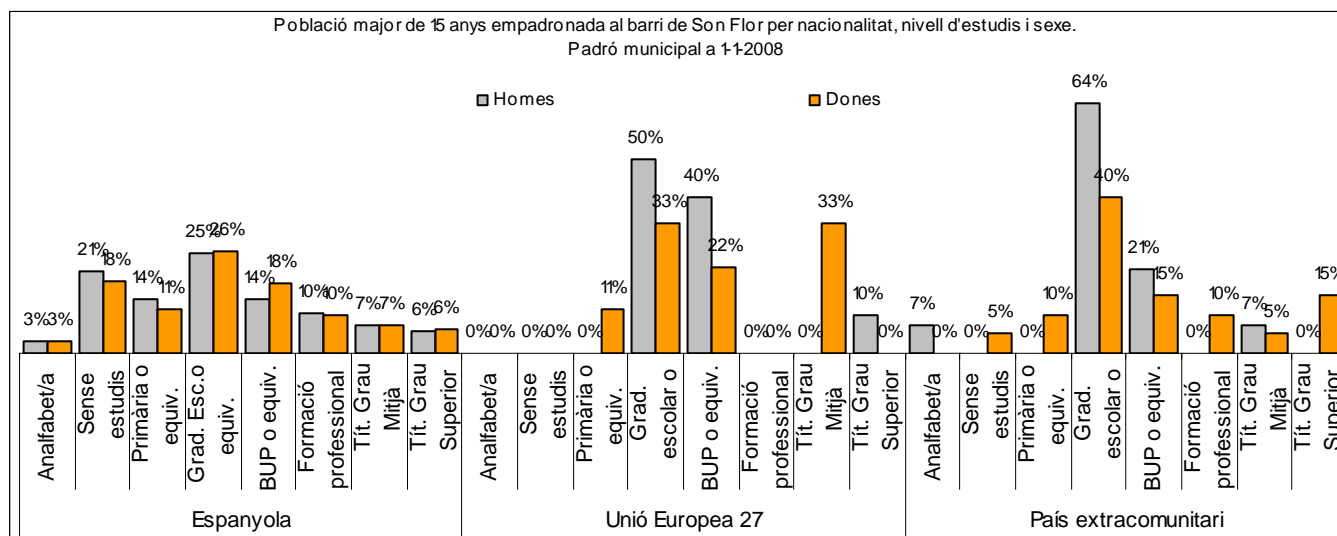
2. Gràfics de població general





3. Gràfics de població de nacionalitat estrangera





4. Taules de població

Nacionalitat	Son Flor			% sobre total població			% sobre nacionalitat estrangera		
	Total	Homes	Dones	Total	Homes	Dones	Total	Homes	Dones
Total població	1.116	572	544	100	100	100	-	-	-
Espanyola	1.053	541	512	94,4	94,6	94,1	-	-	-
Estrangera	63	31	32	5,6	5,4	5,9	100	100	100
Unió Europea 27	24	15	9	2,2	2,6	1,7	38,1	48,4	28,1
Resta d'Europa	1	0	1	0,1	0,0	0,2	1,6	0,0	3,1
Llatinoamericana	32	13	19	2,9	2,3	3,5	50,8	41,9	59,4
Asiàtica	3	1	2	0,3	0,2	0,4	4,8	3,2	6,3
Africana	3	2	1	0,3	0,3	0,2	4,8	6,5	3,1
Altres nacionalitats	0	0	0	0,0	0,0	0,0	0,0	0,0	0,0

Superfície en hectàrees i densitats (persones/hectàrees)										
Zona estadística	Total hectàrees	Dens. població total			Dens. nacionalitat estrangera			Dens. nacionalitat extracomunitària		
		Total	Homes	Dones	Total	Homes	Dones	Total	Homes	Dones
Son Flor	50,8	22,0	11,3	10,7	1,2	0,6	0,6	0,8	0,3	0,5

Font: Elaboració pròpia a partir de dades del Padró municipal a 1-1-2008. Ajuntament de Palma