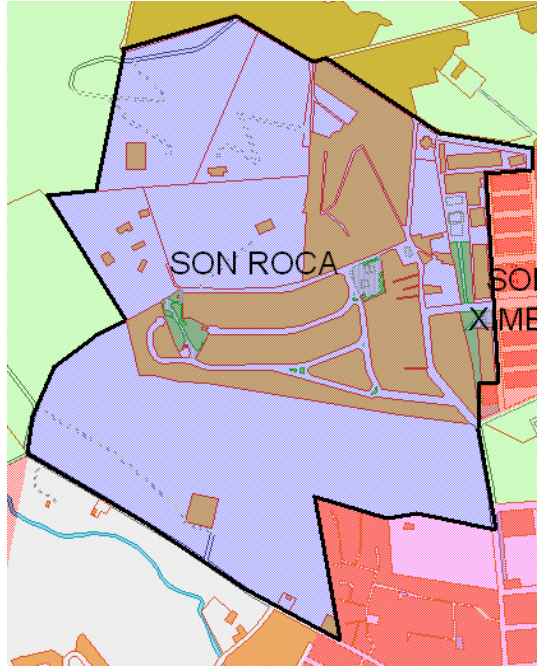


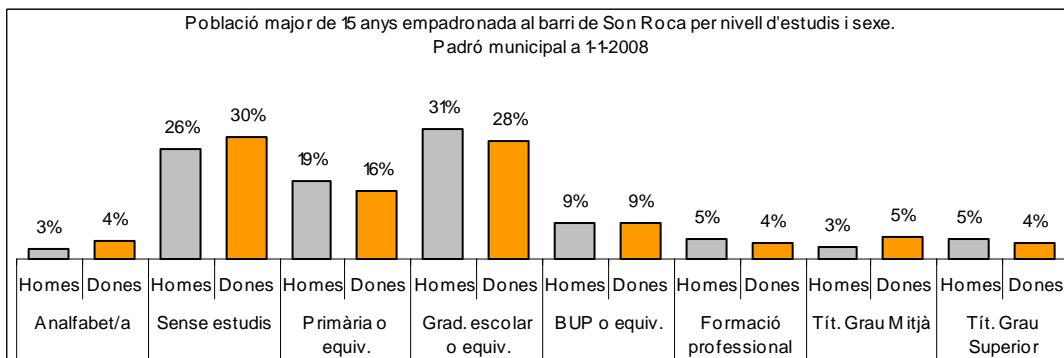
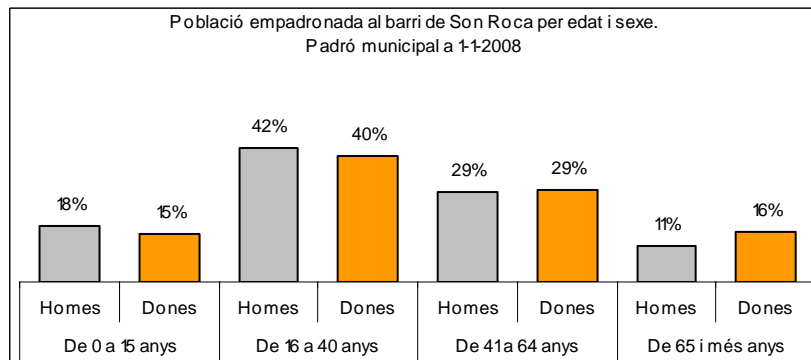
Sector: **Mestral**

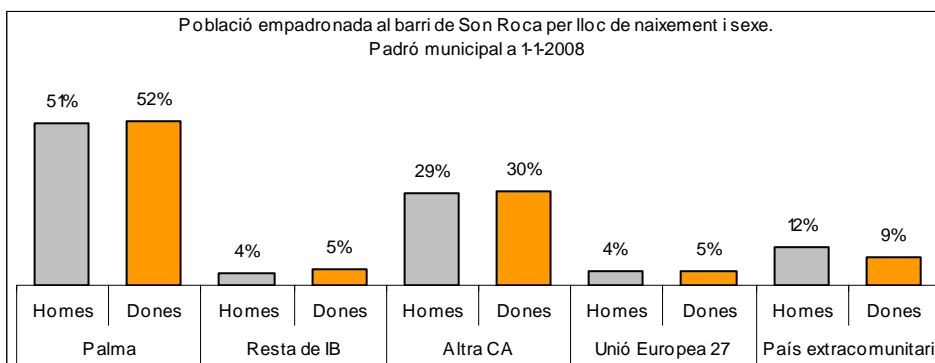
Zona estadística: **030 – Son Roca**

### 1. Mapa del barri

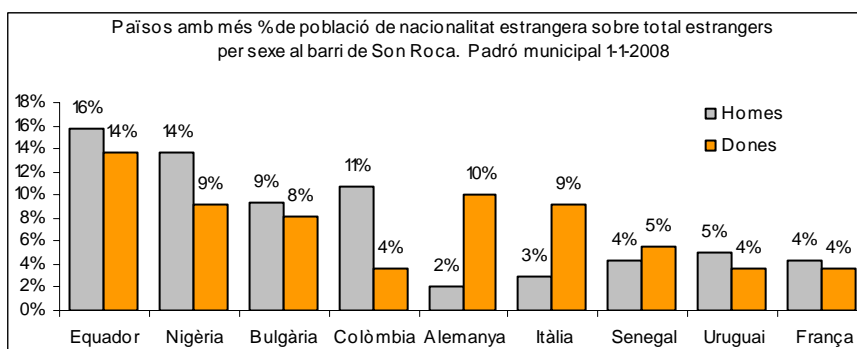
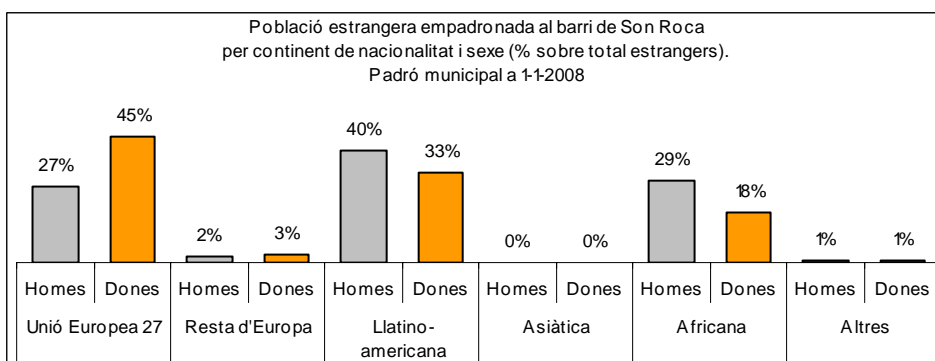
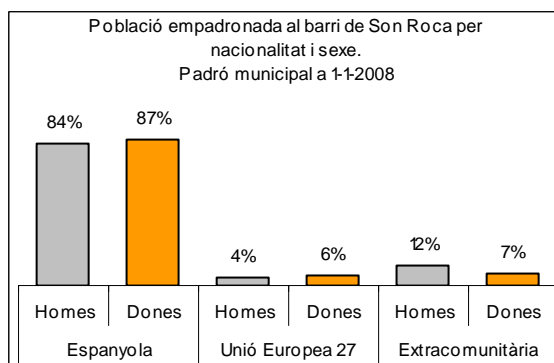


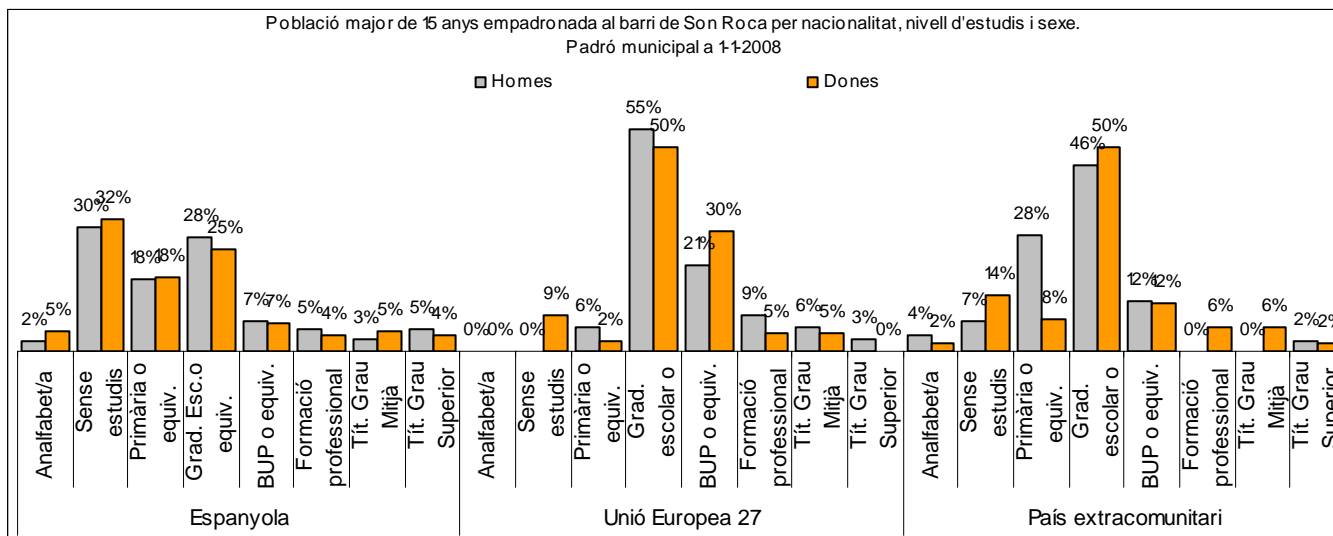
### 2. Gràfics de població general





### 3. Gràfics de població de nacionalitat estrangera





#### 4. Taules de població

Nacionalitat	Son Roca			% sobre total població			% sobre nacionalitat estrangera		
	Total	Homes	Dones	Total	Homes	Dones	Total	Homes	Dones
<b>Total població</b>	<b>1.741</b>	<b>871</b>	<b>870</b>	<b>100</b>	<b>100</b>	<b>100</b>	-	-	-
Espanyola	1.492	732	760	85,7	84,0	87,4	-	-	-
<b>Estrangera</b>	<b>249</b>	<b>139</b>	<b>110</b>	<b>14,3</b>	<b>16,0</b>	<b>12,6</b>	<b>100</b>	<b>100</b>	<b>100</b>
Unió Europea 27	88	38	50	5,1	4,4	5,7	35,3	27,3	45,5
Resta d'Europa	6	3	3	0,3	0,3	0,3	2,4	2,2	2,7
Llatinoamericana	92	56	36	5,3	6,4	4,1	36,9	40,3	32,7
Asiàtica	0	0	0	0,0	0,0	0,0	0,0	0,0	0,0
Africana	61	41	20	3,5	4,7	2,3	24,5	29,5	18,2
Altres nacionalitats	2	1	1	0,1	0,1	0,1	0,8	0,7	0,9

Superfície en hectàrees i densitats (persones/hectàrees)										
Zona estadística	Total hectàrees	Dens. població total			Dens. nacionalitat estrangera			Dens. nacionalitat extracomunitària		
		Total	Homes	Dones	Total	Homes	Dones	Total	Homes	Dones
Son Roca	54,7	31,8	15,9	15,9	4,6	2,5	2,0	2,9	1,8	1,1

Font: Elaboració pròpia a partir de dades del Padró municipal a 1-1-2008. Ajuntament de Palma