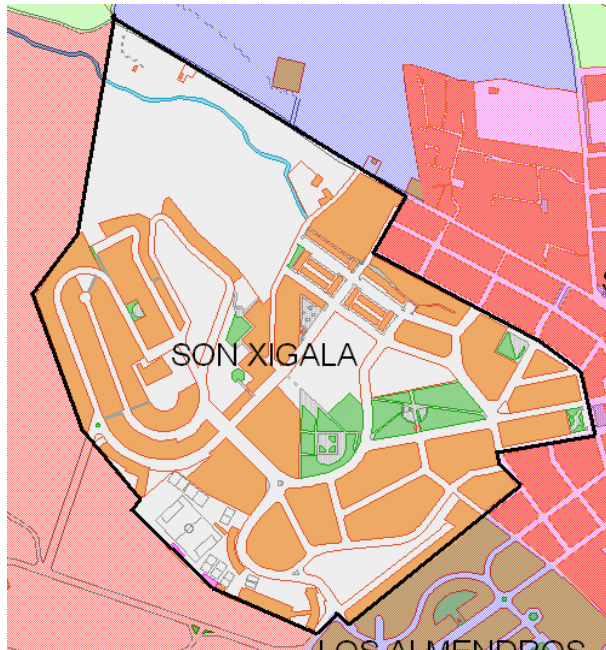


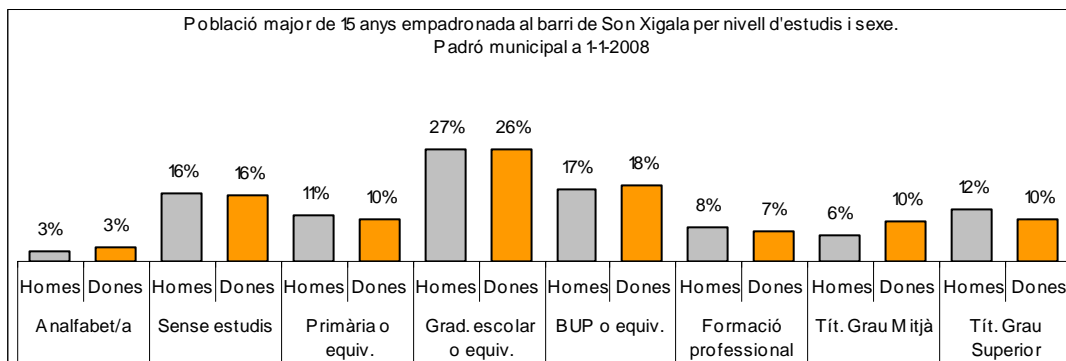
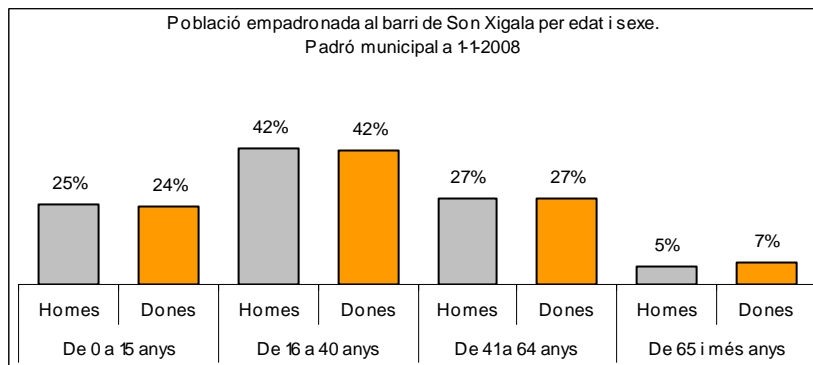
Sector: **Mestral**

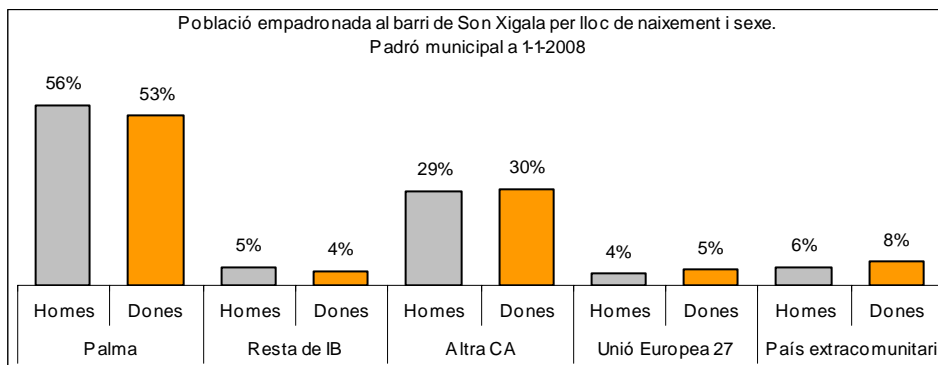
Zona estadística: **035 – Son Xigala**

### 1. Mapa del barri

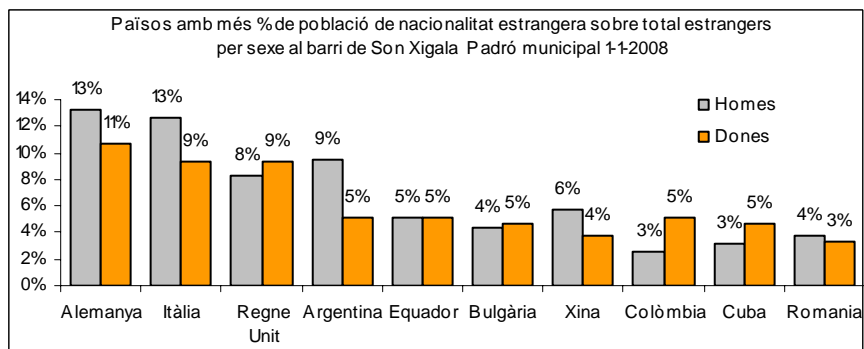
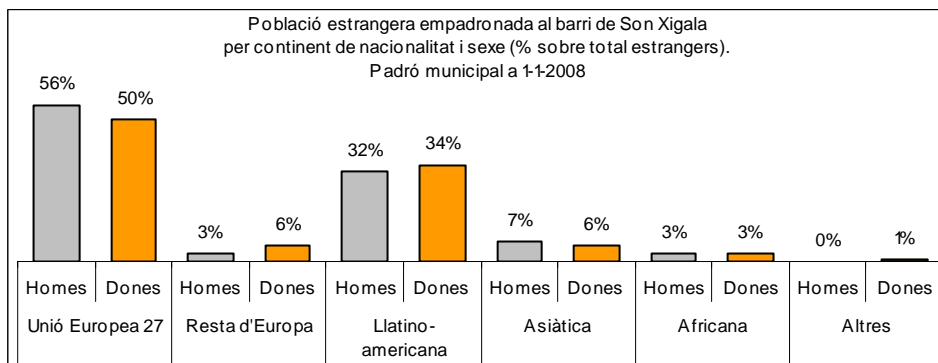
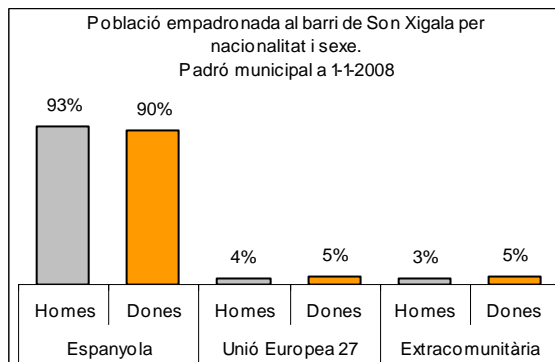


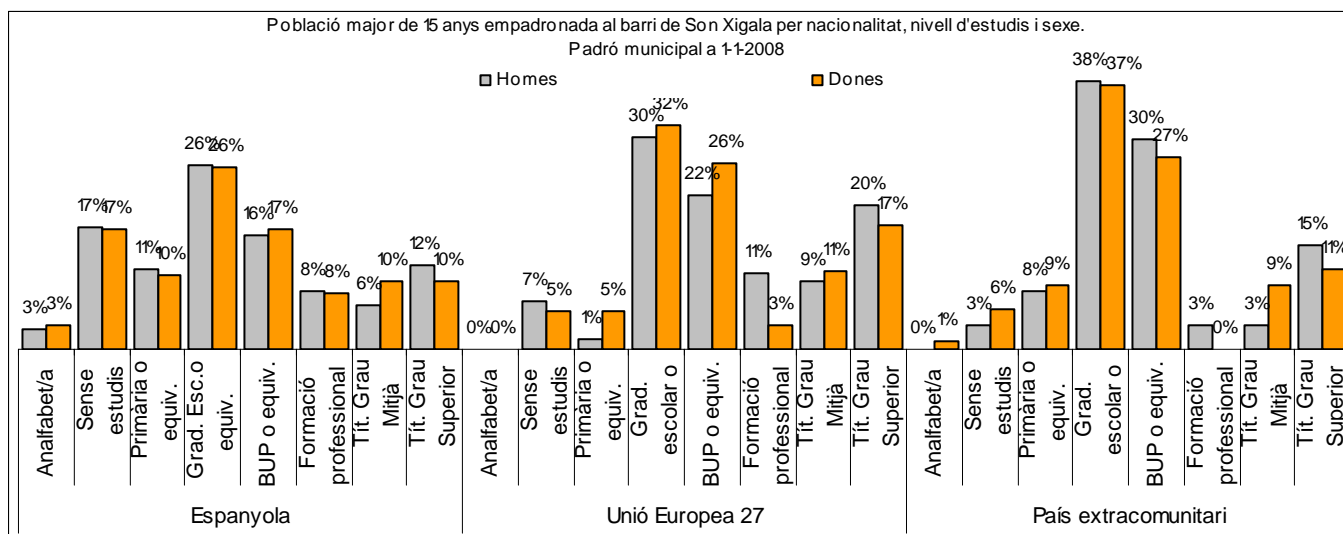
### 2. Gràfics de població general





### 3. Gràfics de població de nacionalitat estrangera





#### 4. Taules de població

Nacionalitat	Son Xigala			% sobre total població			% sobre nacionalitat estrangera		
	Total	Homes	Dones	Total	Homes	Dones	Total	Homes	Dones
<b>Total població</b>	<b>4.466</b>	<b>2.199</b>	<b>2.267</b>	<b>100</b>	<b>100</b>	<b>100</b>	-	-	-
Espanyola	4.092	2.041	2.051	91,6	92,8	90,5	-	-	-
<b>Estrangera</b>	<b>374</b>	<b>158</b>	<b>216</b>	<b>8,4</b>	<b>7,2</b>	<b>9,5</b>	<b>100</b>	<b>100</b>	<b>100</b>
Unió Europea 27	197	88	109	4,4	4,0	4,8	52,7	55,7	50,5
Resta d'Europa	16	4	12	0,4	0,2	0,5	4,3	2,5	5,6
Llatinoamericana	125	51	74	2,8	2,3	3,3	33,4	32,3	34,3
Asiàtica	24	11	13	0,5	0,5	0,6	6,4	7,0	6,0
Africana	10	4	6	0,2	0,2	0,3	2,7	2,5	2,8
Altres nacionalitats	2	0	2	0,0	0,0	0,1	0,5	0,0	0,9

Superfície en hectàrees i densitats (persones/hectàrees)										
Zona estadística	Total hectàrees	Dens. població total			Dens. nacionalitat estrangera			Dens. nacionalitat extracomunitària		
		Total	Homes	Dones	Total	Homes	Dones	Total	Homes	Dones
Son Xigala	53,5	83,4	41,1	42,3	7,0	3,0	4,0	3,3	1,3	2,0

Font: Elaboració pròpia a partir de dades del Padró municipal a 1-1-2008. Ajuntament de Palma