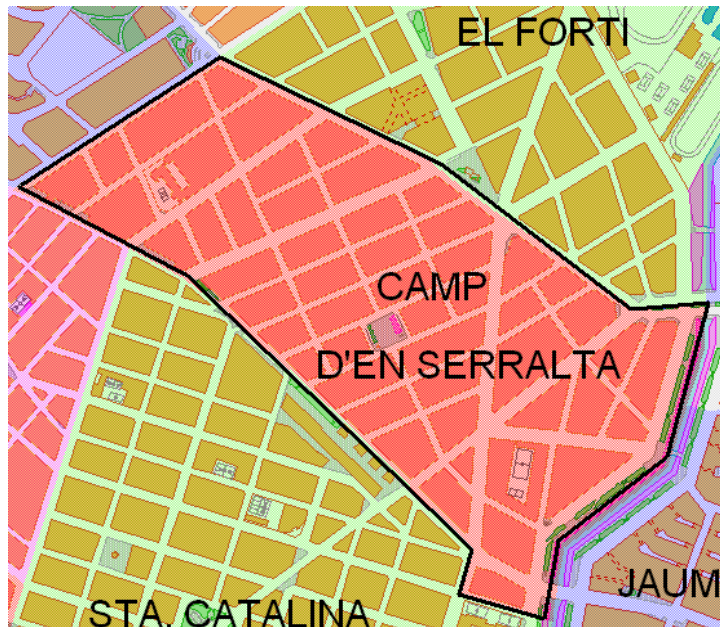


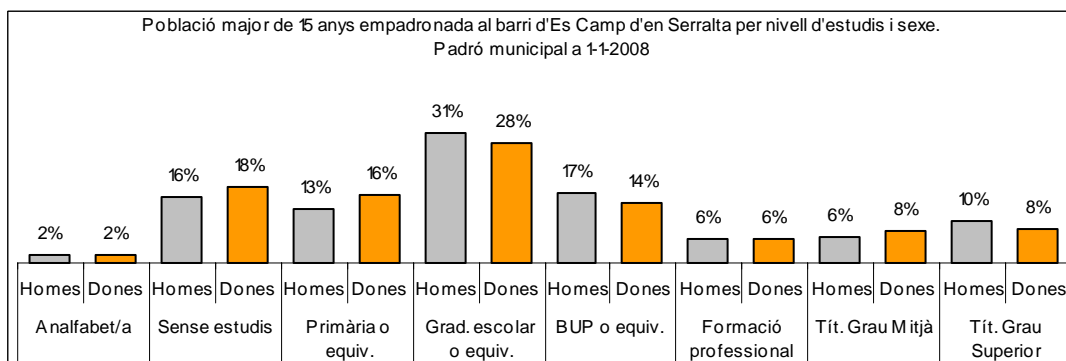
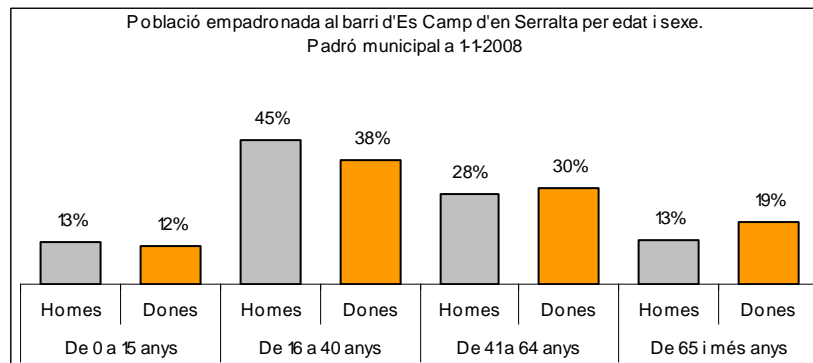
Sector: **Mestral**

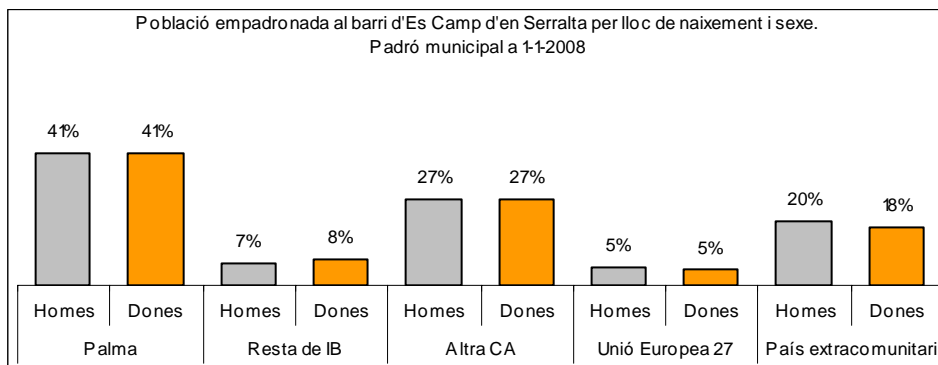
Zona estadística: **039 – Es Camp d'en Serralta**

1. Mapa del barri

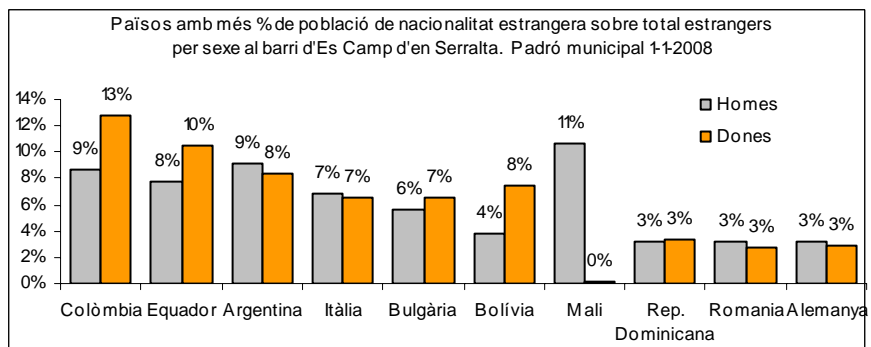
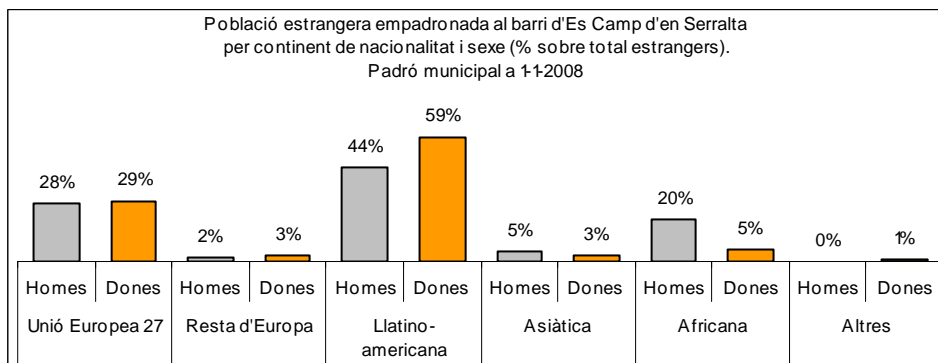
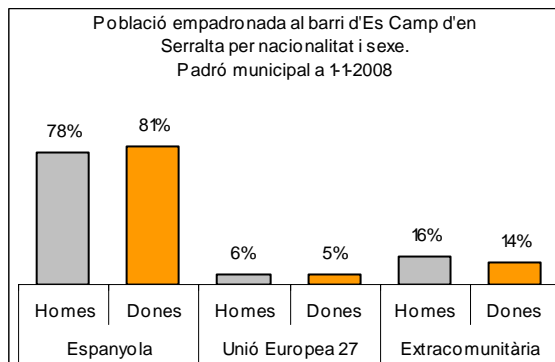


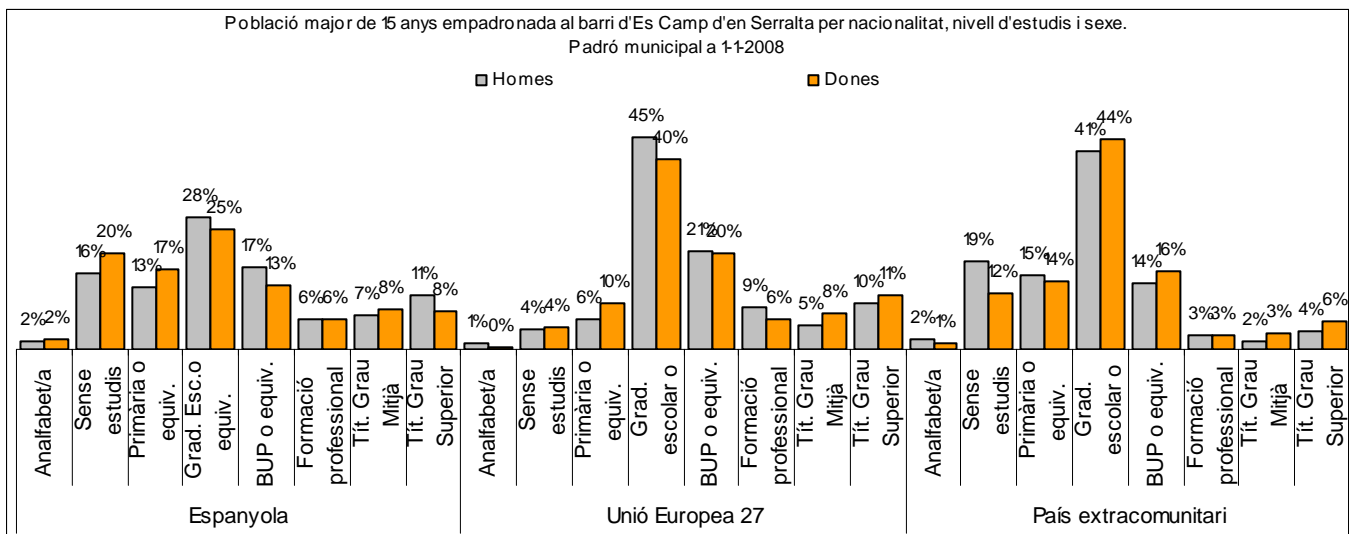
2. Gràfics de població general





3. Gràfics de població de nacionalitat estrangera





4. Taules de població

Nacionalitat	Es Camp d'en Serralta			% sobre total població			% sobre nacionalitat estrangera		
	Total	Homes	Dones	Total	Homes	Dones	Total	Homes	Dones
Total població	13.233	6.302	6.931	100	100	100	-	-	-
Espanyola	10.511	4.895	5.616	79,4	77,7	81,0	-	-	-
Estrangera	2.722	1.407	1.315	20,6	22,3	19,0	100	100	100
Unió Europea 27	771	393	378	5,8	6,2	5,5	28,3	27,9	28,7
Resta d'Europa	66	30	36	0,5	0,5	0,5	2,4	2,1	2,7
Llatinoamericana	1.399	624	775	10,6	9,9	11,2	51,4	44,3	58,9
Asiàtica	112	70	42	0,8	1,1	0,6	4,1	5,0	3,2
Africana	355	284	71	2,7	4,5	1,0	13,0	20,2	5,4
Altres nacionalitats	19	6	13	0,1	0,1	0,2	0,7	0,4	1,0

Superfície en hectàrees i densitats (persones/hectàrees)										
Zona estadística	Total hectàrees	Dens. població total			Dens. nacionalitat estrangera			Dens. nacionalitat extracomunitària		
		Total	Homes	Dones	Total	Homes	Dones	Total	Homes	Dones
Es Camp d'en Serralta	33,4	396,1	188,6	207,5	81,5	42,1	39,4	58,4	30,4	28,0

Font: Elaboració pròpia a partir de dades del Padró municipal a 1-1-2008. Ajuntament de Palma