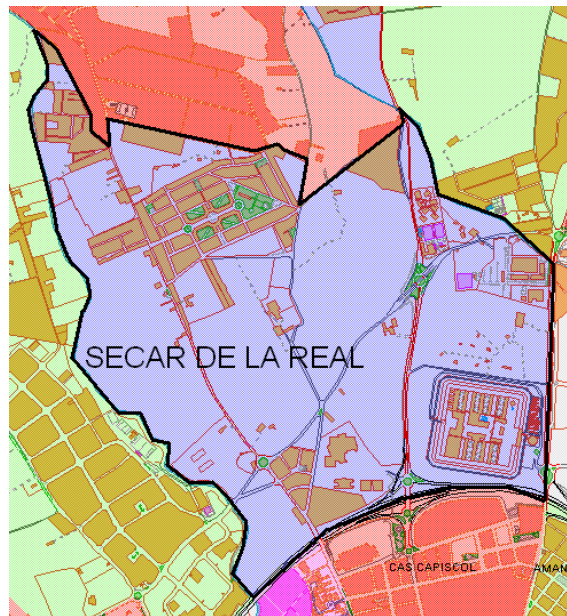


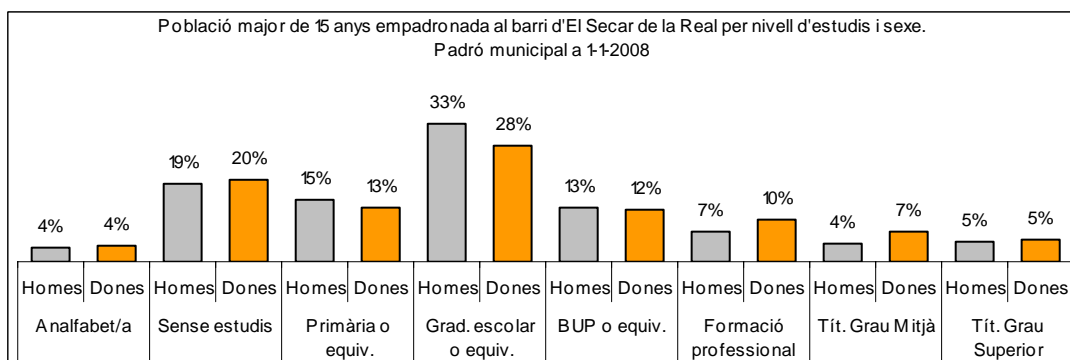
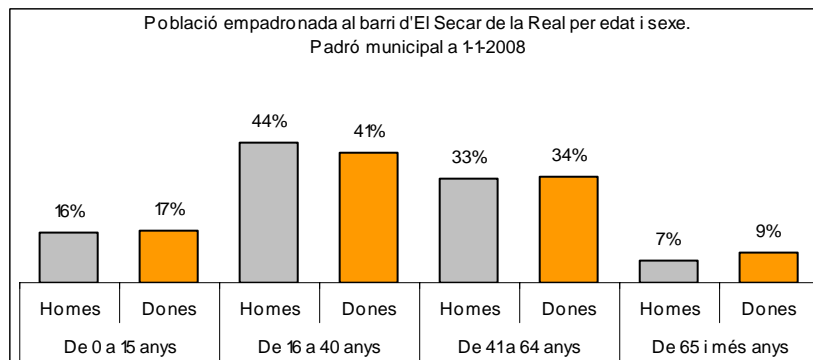
Sector: Nord

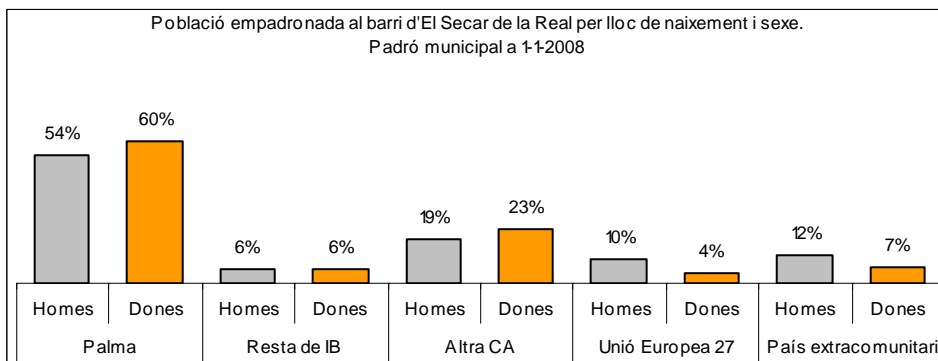
Zona estadística: 041 – El Secar de la Real

1. Mapa del barri

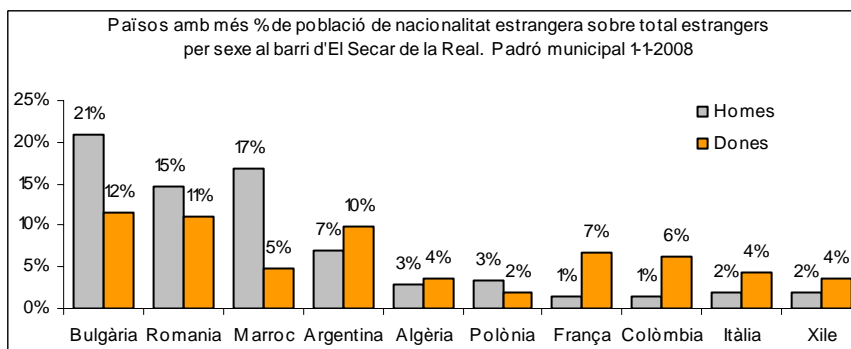
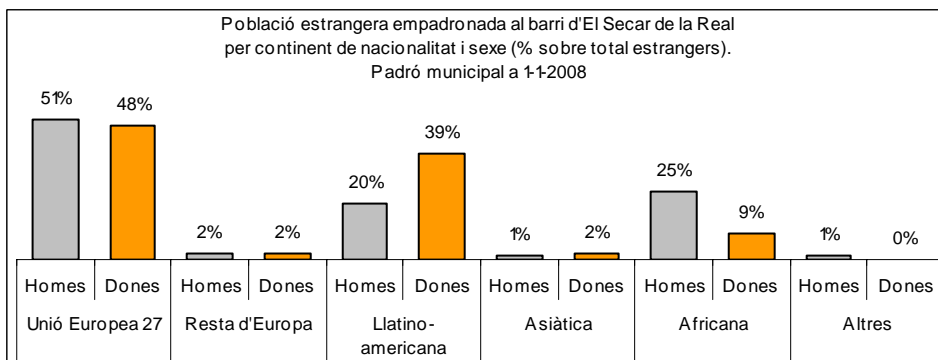
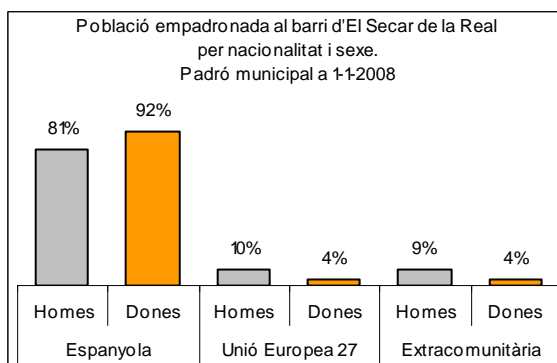


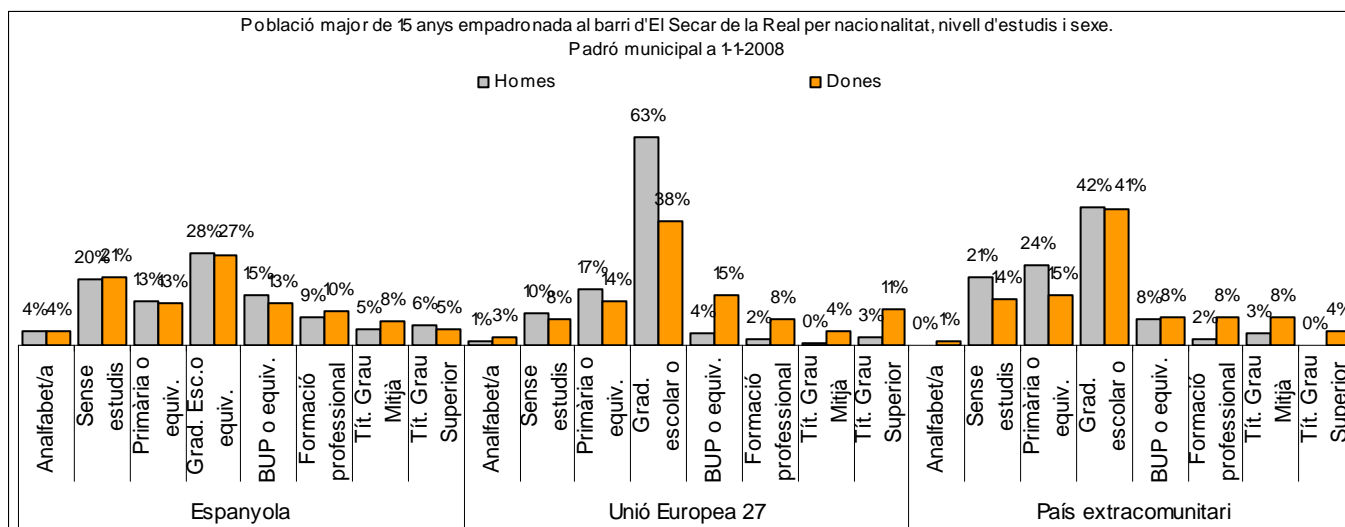
2. Gràfics de població general





3. Gràfics de població de nacionalitat estrangera





4. Taules de població

Nacionalitat	El Secar de la Real			% sobre total població			% sobre nacionalitat estrangera		
	Total	Homes	Dones	Total	Homes	Dones	Total	Homes	Dones
Total població	4.420	2.337	2.083	100	100	100	-	-	-
Espanyola	3.815	1.895	1.920	86,3	81,1	92,2	-	-	-
Estrangera	605	442	163	13,7	18,9	7,8	100	100	100
Unió Europea 27	303	224	79	6,9	9,6	3,8	50,1	50,7	48,5
Resta d'Europa	11	8	3	0,2	0,3	0,1	1,8	1,8	1,8
Llatinoamericana	153	90	63	3,5	3,9	3,0	25,3	20,4	38,7
Asiàtica	8	5	3	0,2	0,2	0,1	1,3	1,1	1,8
Africana	125	110	15	2,8	4,7	0,7	20,7	24,9	9,2
Altres nacionalitats	5	5	0	0,1	0,2	0,0	0,8	1,1	0,0

Superfície en hectàrees i densitats (persones/hectàrees)										
Zona estadística	Total hectàrees	Dens. població total			Dens. nacionalitat estrangera			Dens. nacionalitat extracomunitària		
		Total	Homes	Dones	Total	Homes	Dones	Total	Homes	Dones
El Secar de la Real	333,9	13,2	7,0	6,2	1,8	1,3	0,5	0,9	0,7	0,3

Font: Elaboració pròpia a partir de dades del Padró municipal a 1-1-2008. Ajuntament de Palma