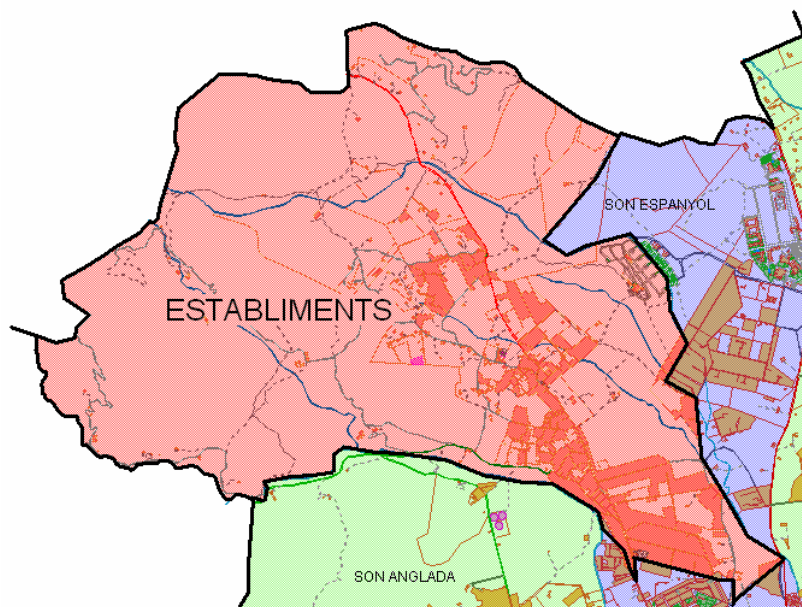
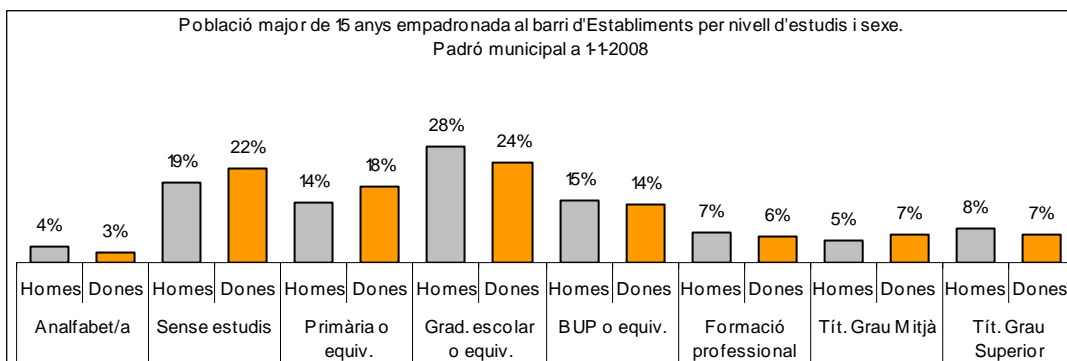
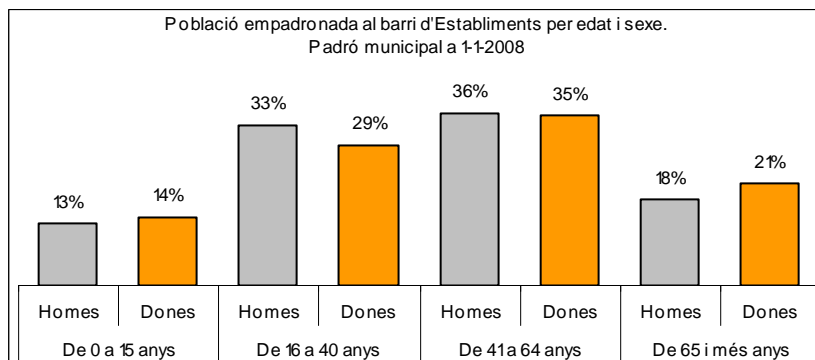
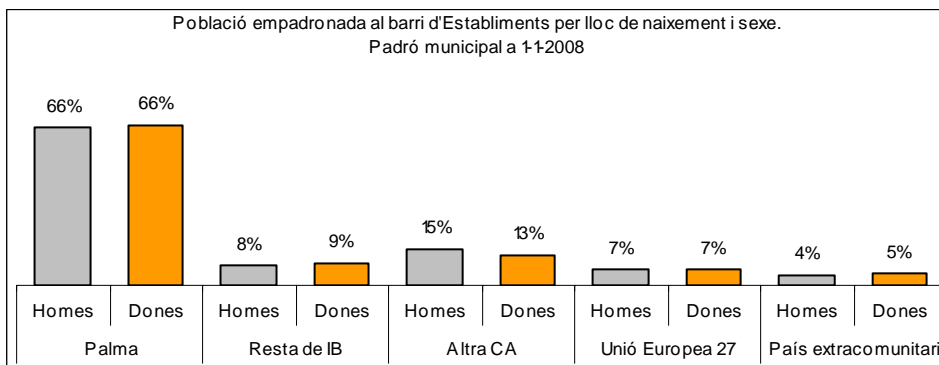


1. Mapa del barri

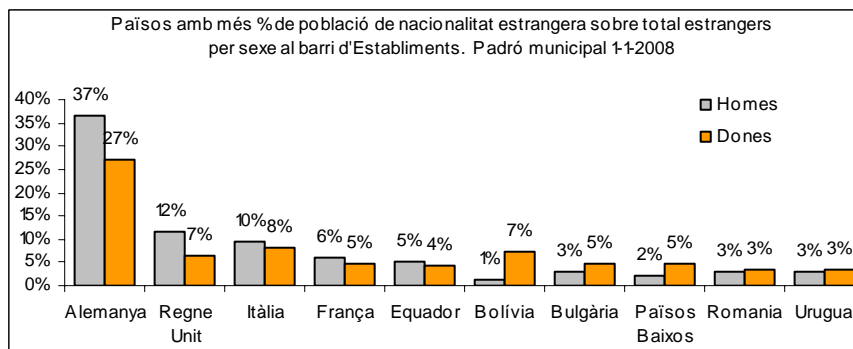
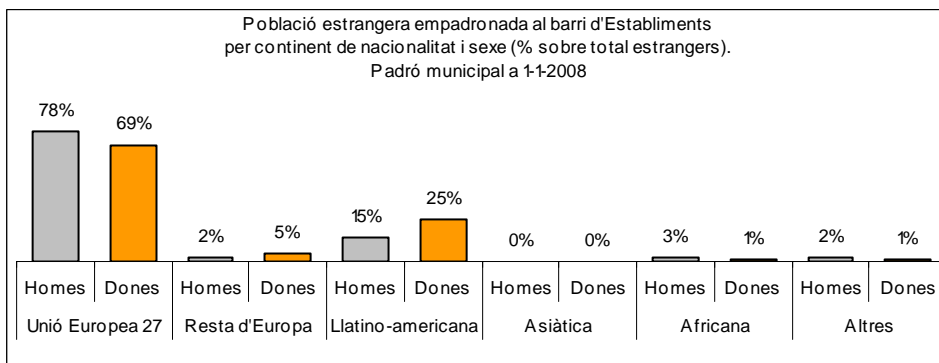
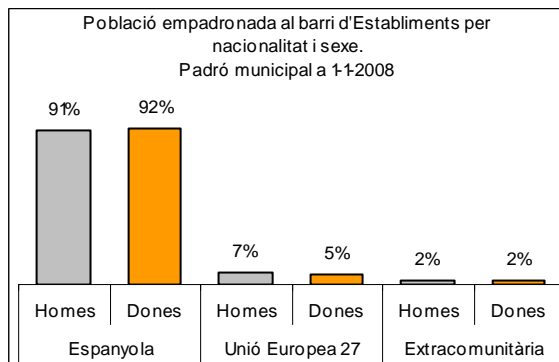


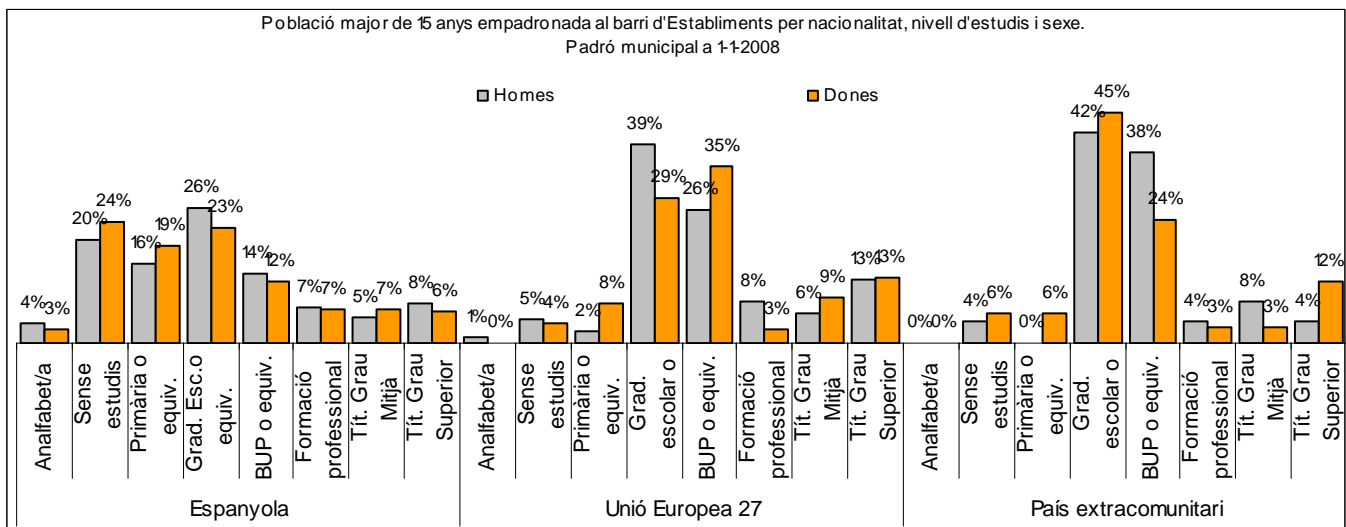
2. Gràfics de població general





3. Gràfics de població de nacionalitat estrangera





4. Taules de població

| Nacionalitat | Establiments | | | % sobre total població | | | % sobre nacionalitat estrangera | | |
|-----------------------|--------------|--------------|--------------|------------------------|------------|------------|---------------------------------|------------|------------|
| | Total | Homes | Dones | Total | Homes | Dones | Total | Homes | Dones |
| Total població | 3.045 | 1.501 | 1.544 | 100 | 100 | 100 | - | - | - |
| Espanyola | 2.787 | 1.365 | 1.422 | 91,5 | 90,9 | 92,1 | - | - | - |
| Estrangera | 258 | 136 | 122 | 8,5 | 9,1 | 7,9 | 100 | 100 | 100 |
| Unió Europea 27 | 190 | 106 | 84 | 6,2 | 7,1 | 5,4 | 73,6 | 77,9 | 68,9 |
| Resta d'Europa | 9 | 3 | 6 | 0,3 | 0,2 | 0,4 | 3,5 | 2,2 | 4,9 |
| Llatinoamericana | 50 | 20 | 30 | 1,6 | 1,3 | 1,9 | 19,4 | 14,7 | 24,6 |
| Asiàtica | 0 | 0 | 0 | 0,0 | 0,0 | 0,0 | 0,0 | 0,0 | 0,0 |
| Africana | 5 | 4 | 1 | 0,2 | 0,3 | 0,1 | 1,9 | 2,9 | 0,8 |
| Altres nacionalitats | 4 | 3 | 1 | 0,1 | 0,2 | 0,1 | 1,6 | 2,2 | 0,8 |

| Superfície en hectàrees i densitats (persones/hectàrees) | | | | | | | | | | |
|--|-----------------|----------------------|-------|-------|-------------------------------|-------|-------|-------------------------------------|-------|-------|
| Zona estadística | Total hectàrees | Dens. població total | | | Dens. nacionalitat estrangera | | | Dens. nacionalitat extracomunitària | | |
| | | Total | Homes | Dones | Total | Homes | Dones | Total | Homes | Dones |
| Establiments | 1.829,0 | 1,7 | 0,8 | 0,8 | 0,1 | 0,1 | 0,1 | 0,0 | 0,0 | 0,0 |

Font: Elaboració pròpia a partir de dades del Padró municipal a 1-1-2008. Ajuntament de Palma