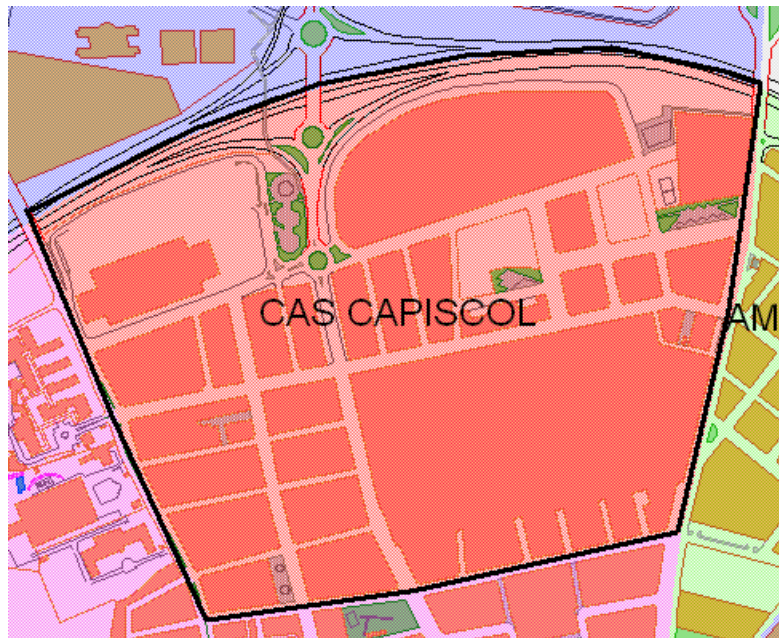


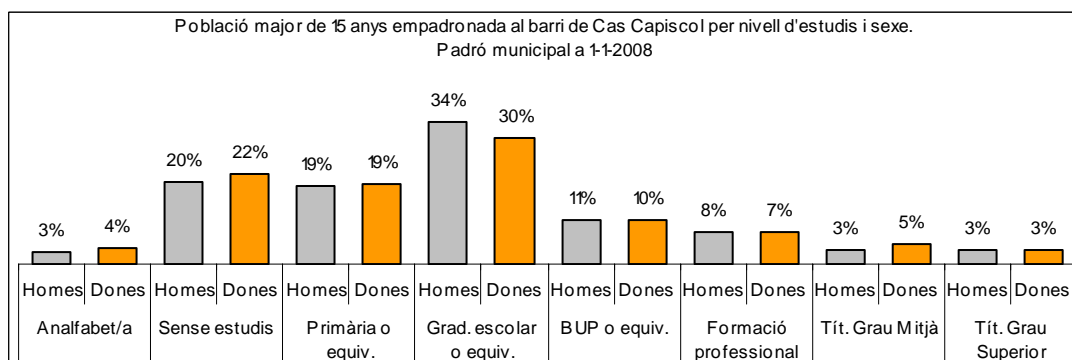
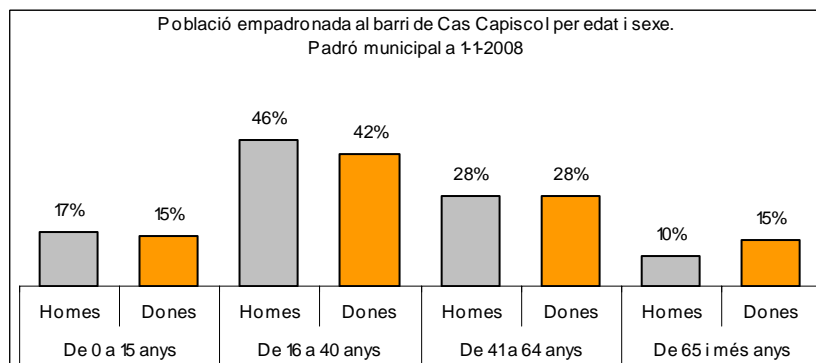
Sector: Nord

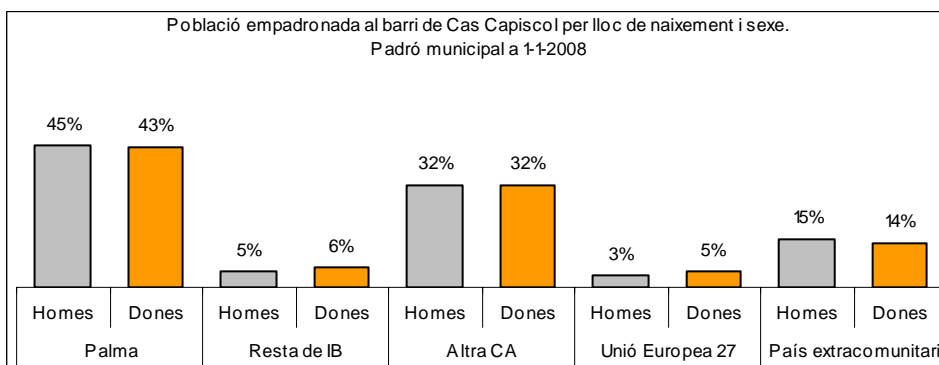
Zona estadística: 045 – Cas Capiscol

1. Mapa del barri

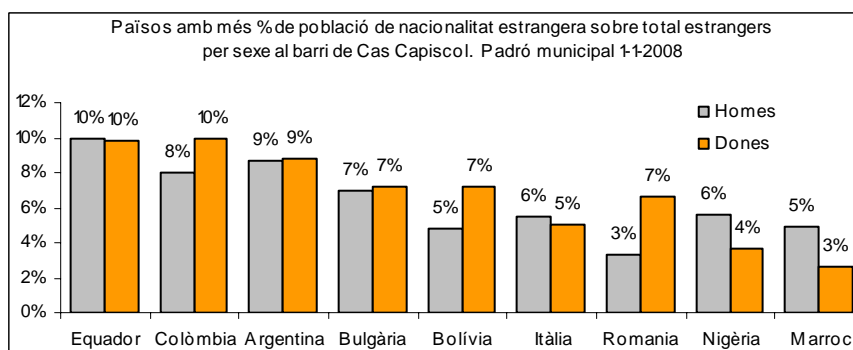
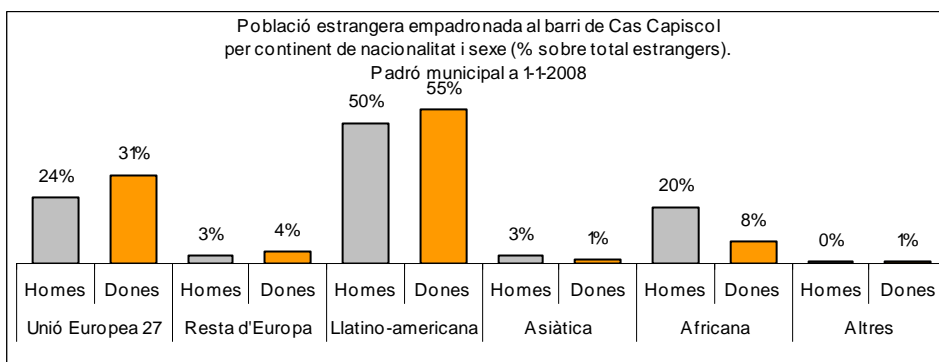
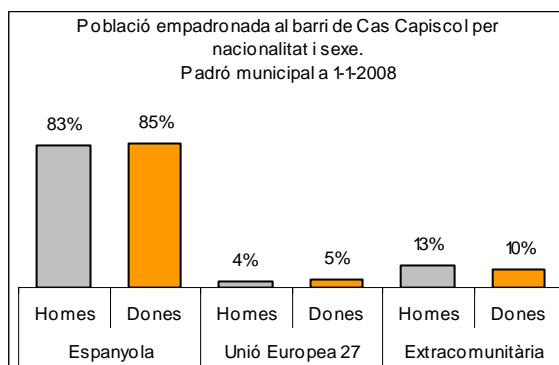


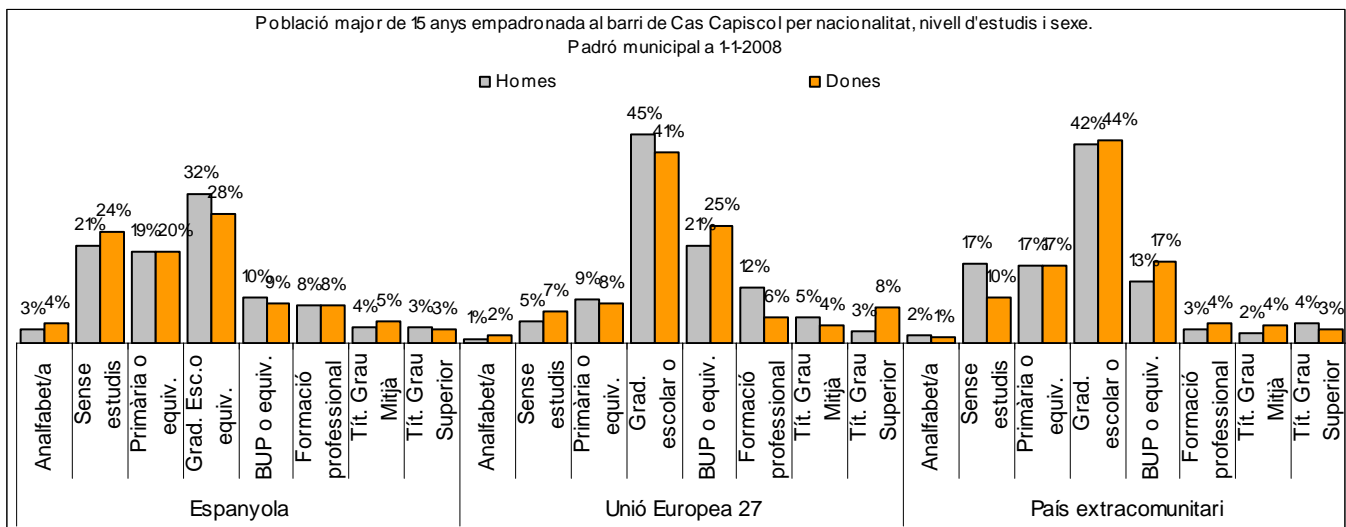
2. Gràfics de població general





3. Gràfics de població de nacionalitat estrangera





4. Taules de població

| Nacionalitat | Cas Capiscol | | | % sobre total població | | | % sobre nacionalitat estrangera | | |
|-----------------------|--------------|--------------|--------------|------------------------|-------------|-------------|---------------------------------|------------|------------|
| | Total | Homes | Dones | Total | Homes | Dones | Total | Homes | Dones |
| Total població | 8.677 | 4.334 | 4.343 | 100 | 100 | 100 | - | - | - |
| Espanyola | 7.300 | 3.608 | 3.692 | 84,1 | 83,2 | 85,0 | - | - | - |
| Estrangera | 1.377 | 726 | 651 | 15,9 | 16,8 | 15,0 | 100 | 100 | 100 |
| Unió Europea 27 | 377 | 173 | 204 | 4,3 | 4,0 | 4,7 | 27,4 | 23,8 | 31,3 |
| Resta d'Europa | 46 | 20 | 26 | 0,5 | 0,5 | 0,6 | 3,3 | 2,8 | 4,0 |
| Llatinoamericana | 718 | 362 | 356 | 8,3 | 8,4 | 8,2 | 52,1 | 49,9 | 54,7 |
| Asiàtica | 32 | 23 | 9 | 0,4 | 0,5 | 0,2 | 2,3 | 3,2 | 1,4 |
| Africana | 197 | 145 | 52 | 2,3 | 3,3 | 1,2 | 14,3 | 20,0 | 8,0 |
| Altres nacionalitats | 7 | 3 | 4 | 0,1 | 0,1 | 0,1 | 0,5 | 0,4 | 0,6 |

| Superfície en hectàrees i densitats (persones/hectàrees) | | | | | | | | | | |
|--|-----------------|----------------------|-------|-------|-------------------------------|-------|-------|-------------------------------------|-------|-------|
| Zona estadística | Total hectàrees | Dens. població total | | | Dens. nacionalitat estrangera | | | Dens. nacionalitat extracomunitària | | |
| | | Total | Homes | Dones | Total | Homes | Dones | Total | Homes | Dones |
| Cas Capiscol | 62,6 | 138,6 | 69,2 | 69,4 | 22,0 | 11,6 | 10,4 | 16,0 | 8,8 | 7,1 |

Font: Elaboració pròpia a partir de dades del Padró municipal a 1-1-2008. Ajuntament de Palma