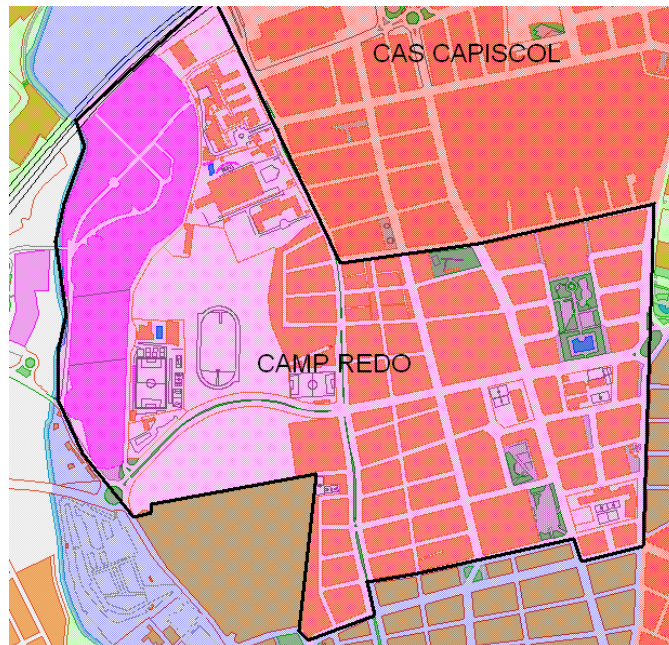


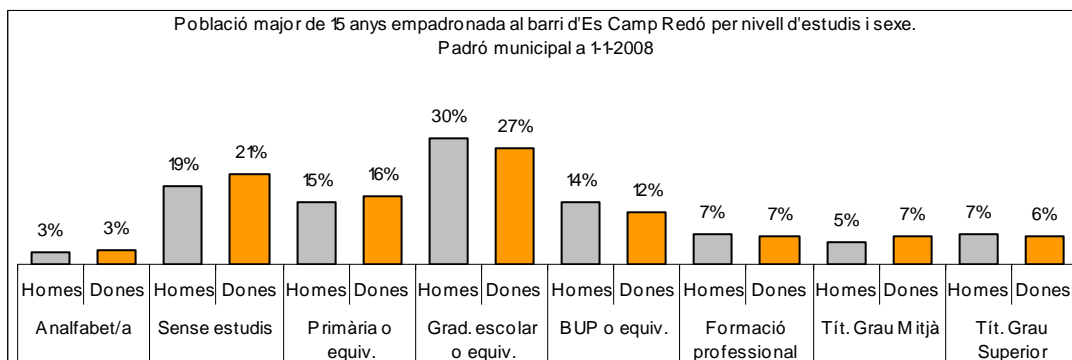
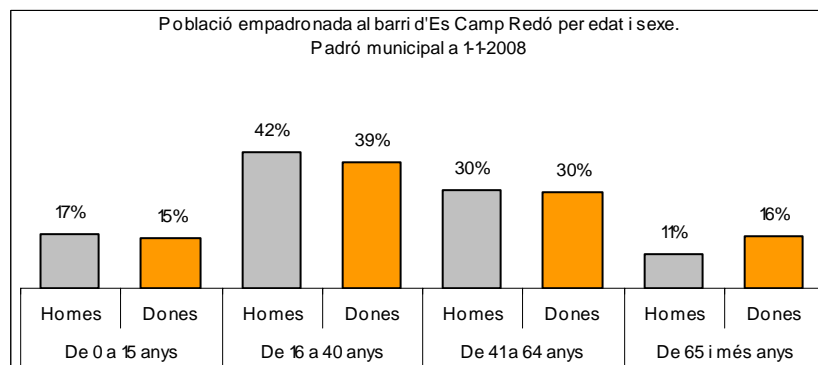
Sector: Nord

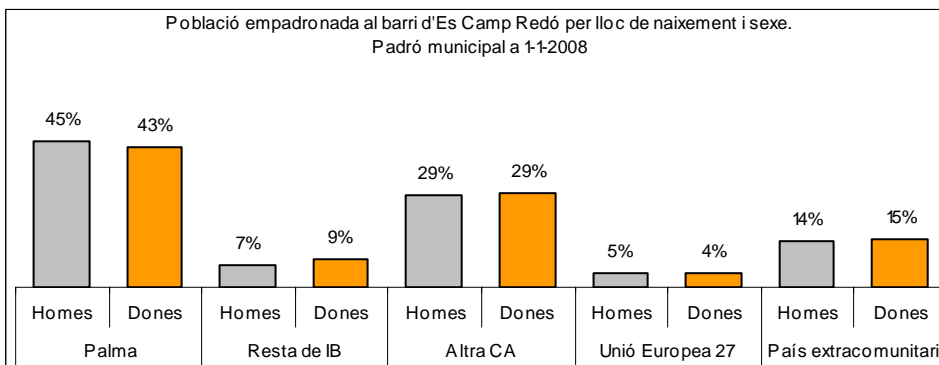
Zona estadística: 046 – Es Camp Redó

### 1. Mapa del barri

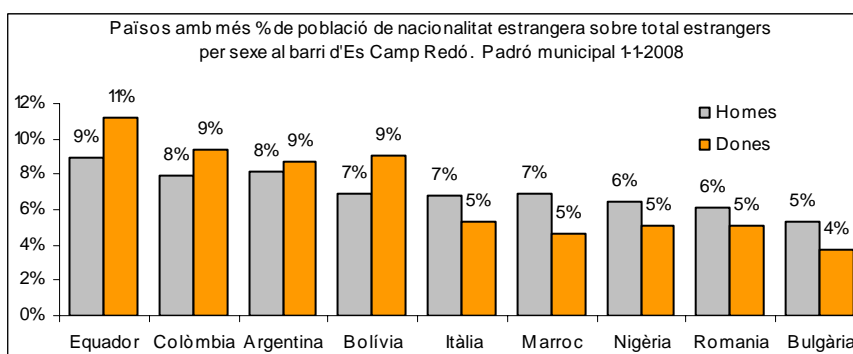
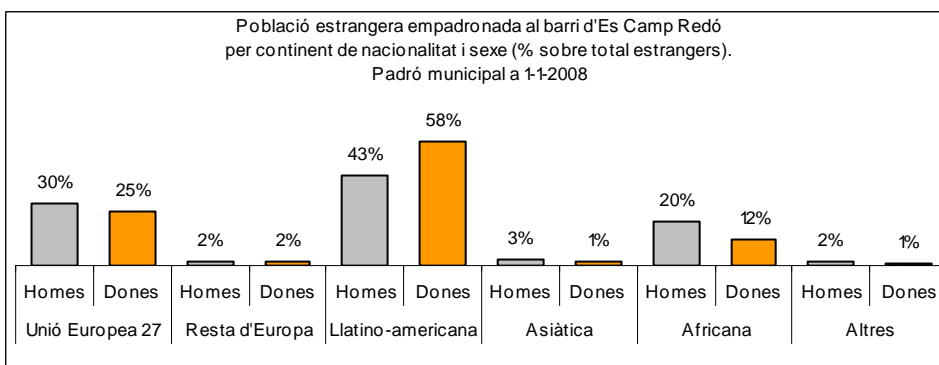
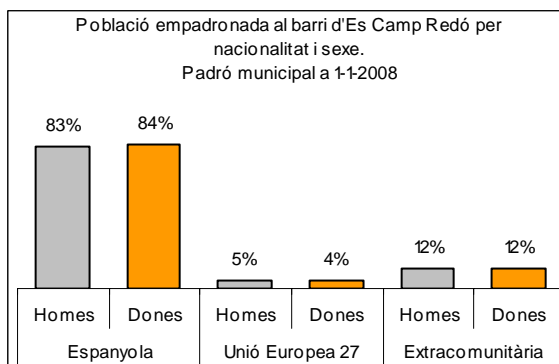


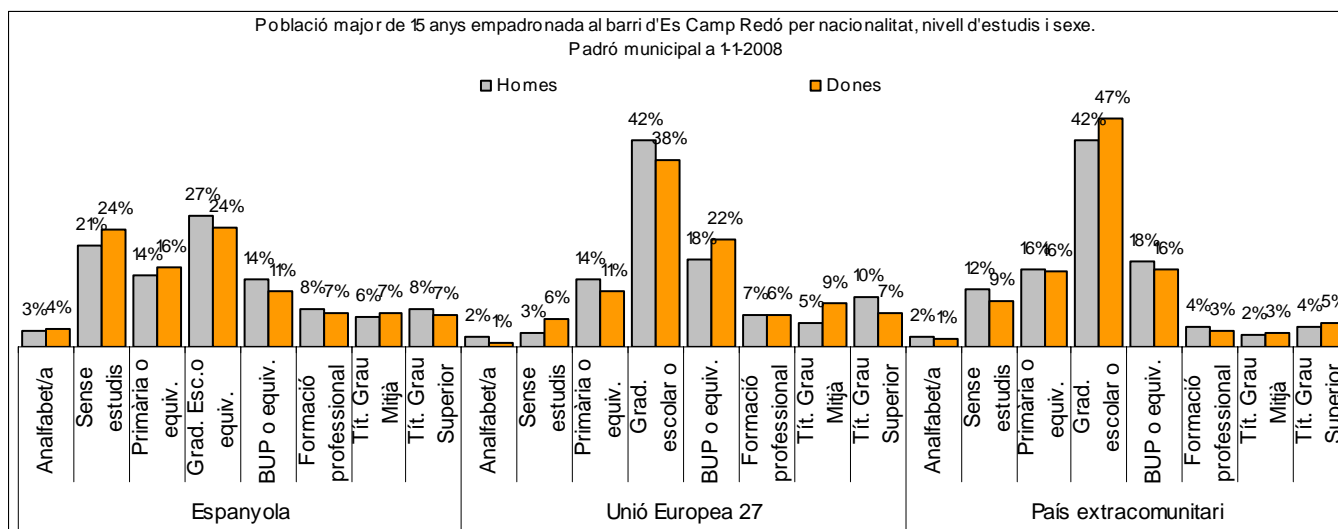
### 2. Gràfics de població general





### 3. Gràfics de població de nacionalitat estrangera





#### 4. Taules de població

Nacionalitat	Es Camp Redó			% sobre total població			% sobre nacionalitat estrangera		
	Total	Homes	Dones	Total	Homes	Dones	Total	Homes	Dones
<b>Total població</b>	<b>13.578</b>	<b>6.585</b>	<b>6.993</b>	<b>100</b>	<b>100</b>	<b>100</b>	-	-	-
Espanyola	11.320	5.460	5.860	83,4	82,9	83,8	-	-	-
<b>Estrangera</b>	<b>2.258</b>	<b>1.125</b>	<b>1.133</b>	<b>16,6</b>	<b>17,1</b>	<b>16,2</b>	<b>100</b>	<b>100</b>	<b>100</b>
Unió Europea 27	617	332	285	4,5	5,0	4,1	27,3	29,5	25,2
Resta d'Europa	47	26	21	0,3	0,4	0,3	2,1	2,3	1,9
Llatinoamericana	1.138	481	657	8,4	7,3	9,4	50,4	42,8	58,0
Asiàtica	49	33	16	0,4	0,5	0,2	2,2	2,9	1,4
Africana	370	230	140	2,7	3,5	2,0	16,4	20,4	12,4
Altres nacionalitats	37	23	14	0,3	0,3	0,2	1,6	2,0	1,2

Superfície en hectàrees i densitats (persones/hectàrees)										
Zona estadística	Total hectàrees	Dens. població total			Dens. nacionalitat estrangera			Dens. nacionalitat extracomunitària		
		Total	Homes	Dones	Total	Homes	Dones	Total	Homes	Dones
Es Camp Redó	91,4	148,6	72,1	76,6	24,7	12,3	12,4	18,0	8,7	9,3

Font: Elaboració pròpia a partir de dades del Padró municipal a 1-1-2008. Ajuntament de Palma