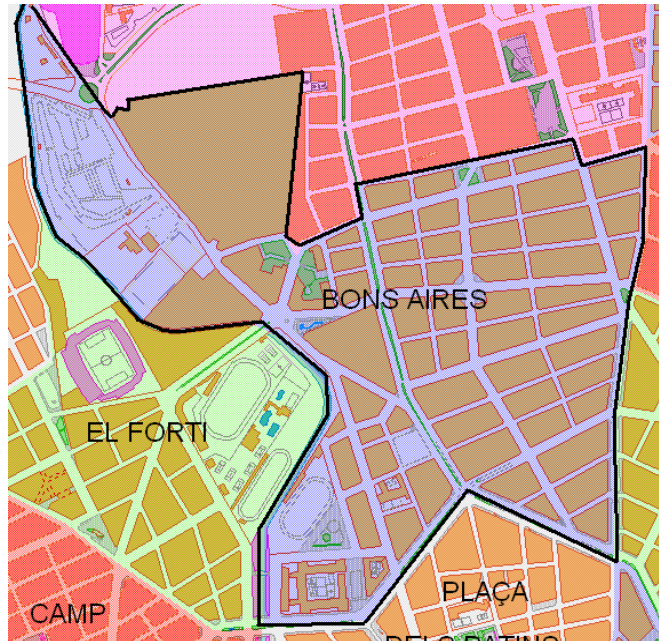


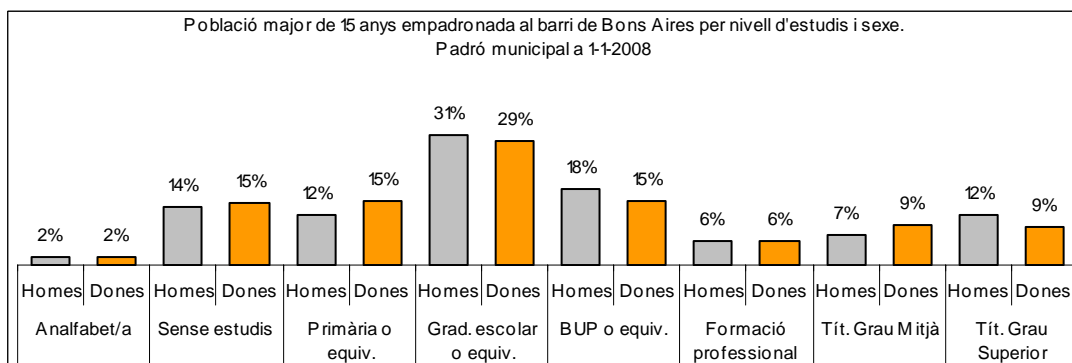
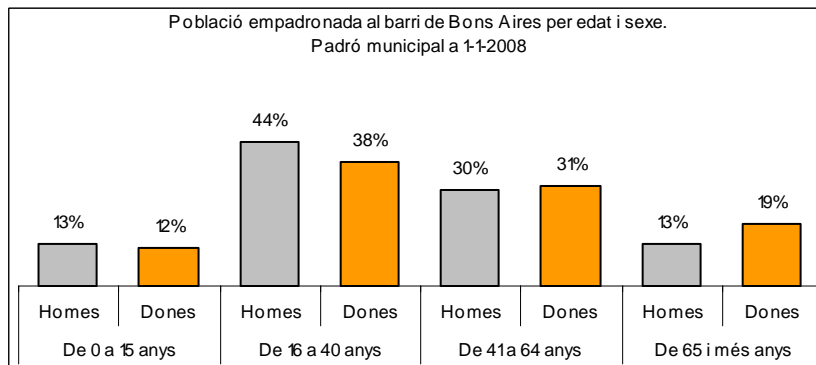
Sector: **Estacions**

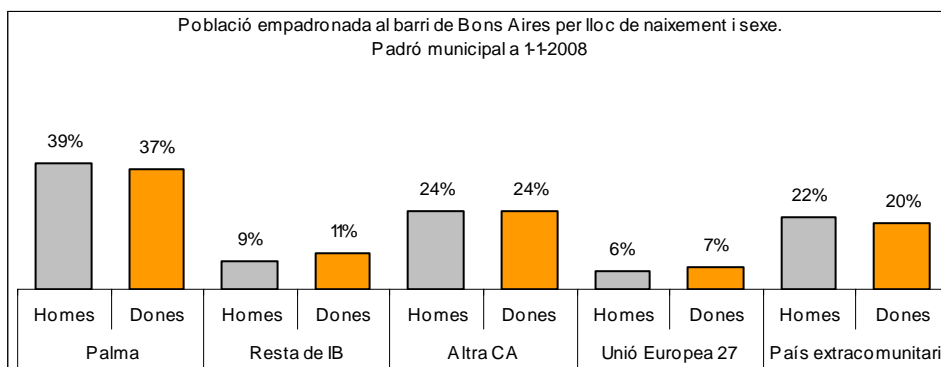
Zona estadística: **047 – Bons Aires**

### 1. Mapa del barri

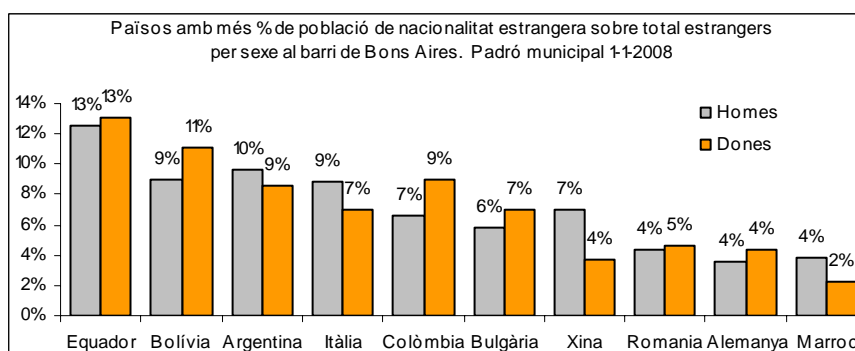
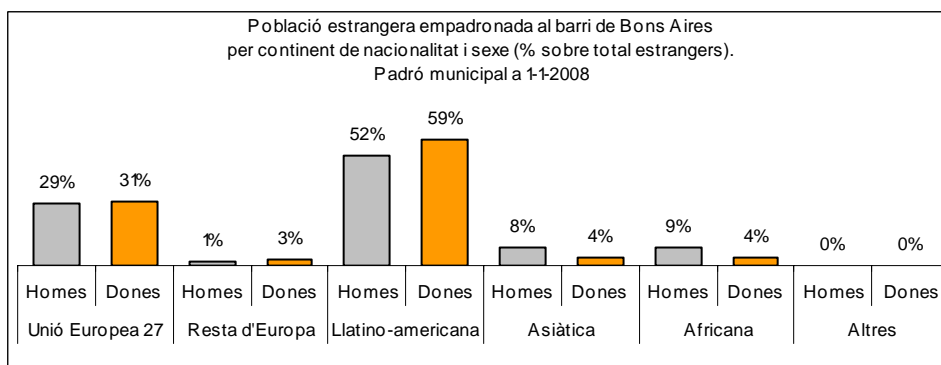
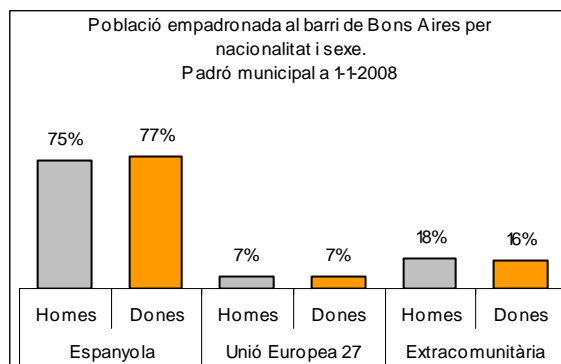


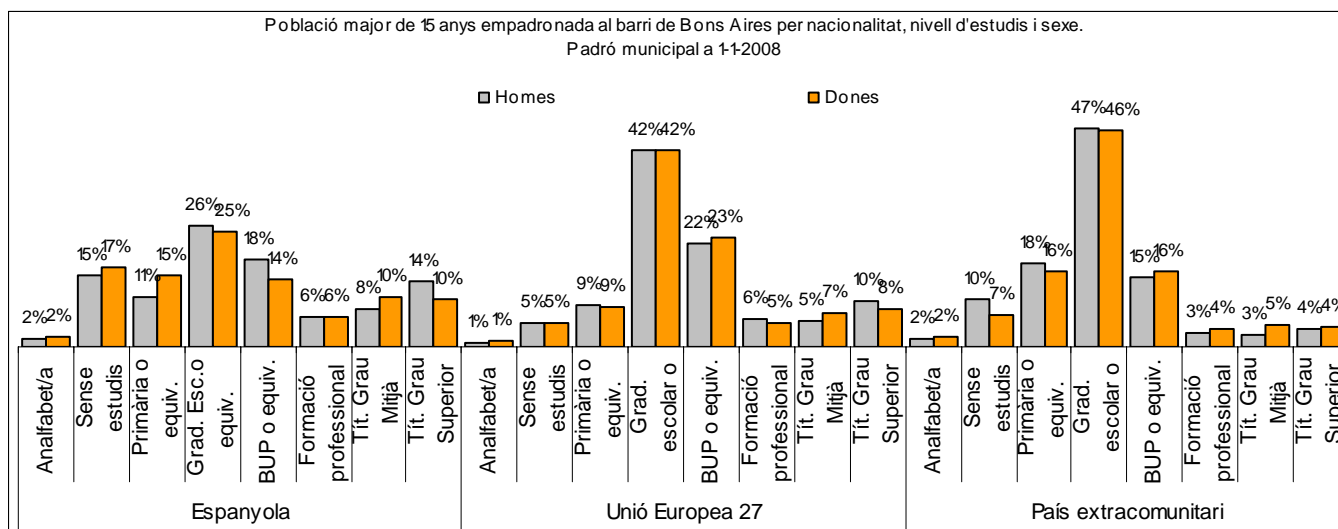
### 2. Gràfics de població general





### 3. Gràfics de població de nacionalitat estrangera





#### 4. Taules de població

Nacionalitat	Bons Aires			% sobre total població			% sobre nacionalitat estrangera		
	Total	Homes	Dones	Total	Homes	Dones	Total	Homes	Dones
<b>Total població</b>	<b>19.397</b>	<b>9.176</b>	<b>10.221</b>	<b>100</b>	<b>100</b>	<b>100</b>	-	-	-
Espanyola	14.748	6.875	7.873	76,0	74,9	77,0	-	-	-
<b>Estrangera</b>	<b>4.649</b>	<b>2.301</b>	<b>2.348</b>	<b>24,0</b>	<b>25,1</b>	<b>23,0</b>	<b>100</b>	<b>100</b>	<b>100</b>
Unió Europea 27	1.388	671	717	7,2	7,3	7,0	29,9	29,2	30,5
Resta d'Europa	94	34	60	0,5	0,4	0,6	2,0	1,5	2,6
Llatinoamericana	2.580	1.197	1.383	13,3	13,0	13,5	55,5	52,0	58,9
Asiàtica	288	191	97	1,5	2,1	0,9	6,2	8,3	4,1
Africana	287	199	88	1,5	2,2	0,9	6,2	8,6	3,7
Altres nacionalitats	12	9	3	0,1	0,1	0,0	0,3	0,4	0,1

Superfície en hectàrees i densitats (persones/hectàrees)										
Zona estadística	Total hectàrees	Dens. població total			Dens. nacionalitat estrangera			Dens. nacionalitat extracomunitària		
		Total	Homes	Dones	Total	Homes	Dones	Total	Homes	Dones
Bons Aires	71,4	271,6	128,5	143,1	65,1	32,2	32,9	45,7	22,8	22,8

Font: Elaboració pròpia a partir de dades del Padró municipal a 1-1-2008. Ajuntament de Palma