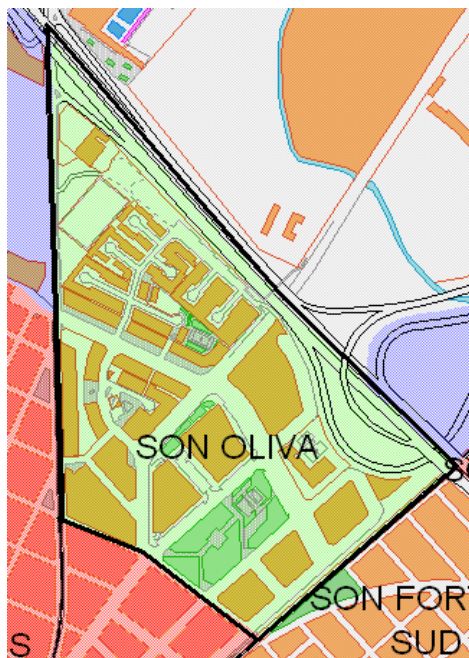
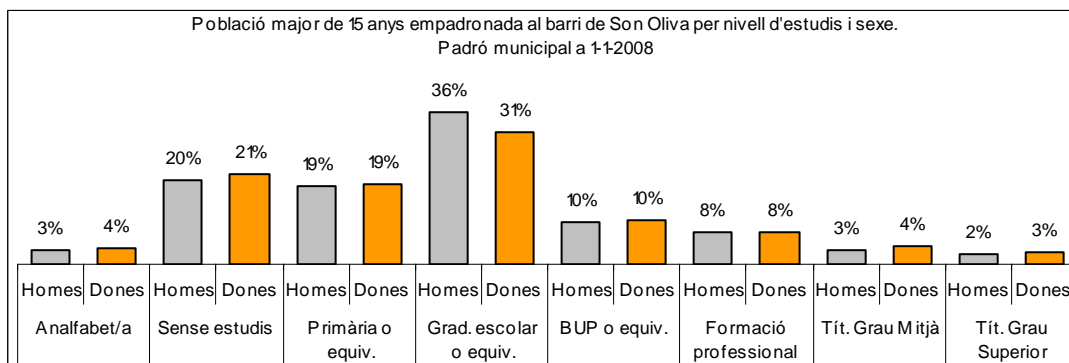
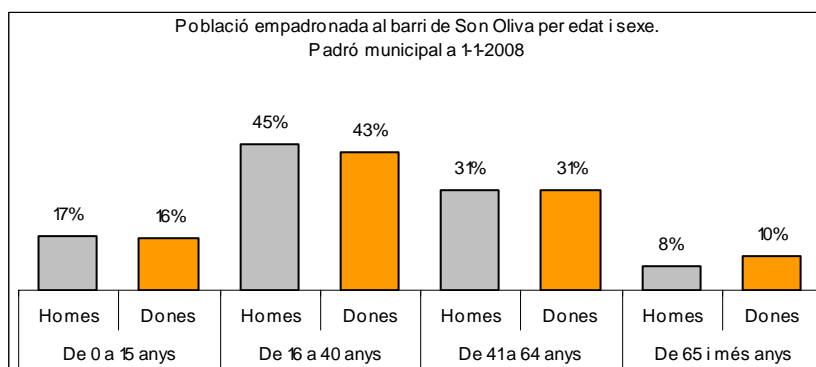
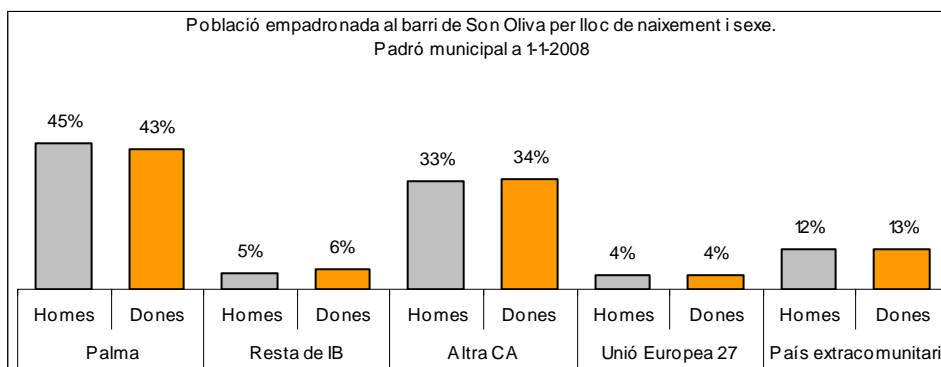


1. Mapa del barri

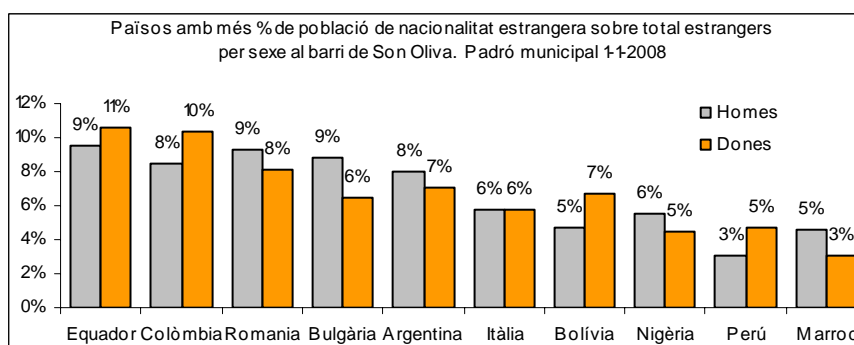
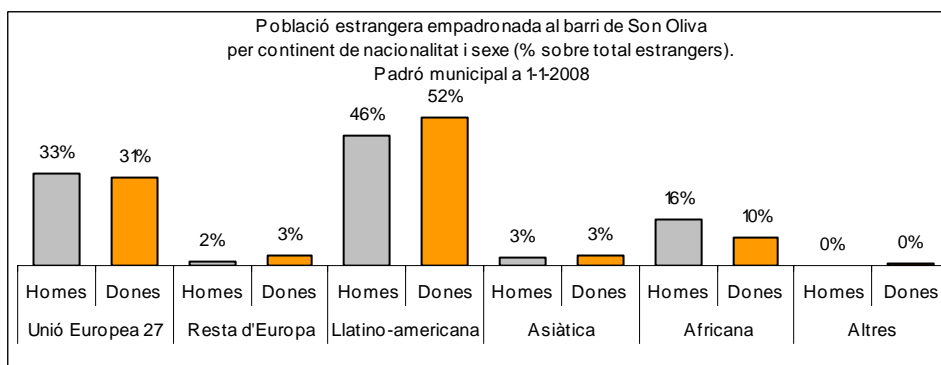
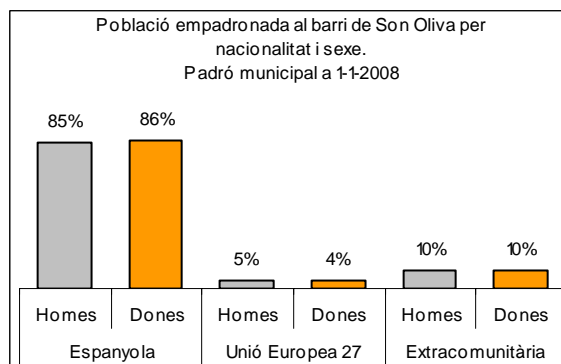


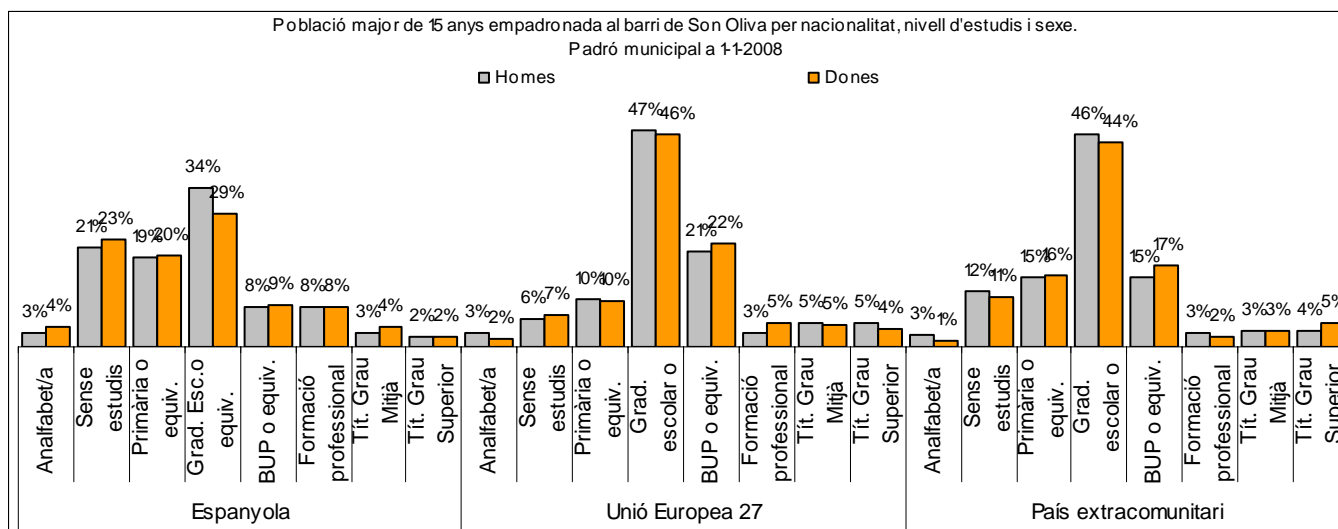
2. Gràfics de població general





3. Gràfics de població de nacionalitat estrangera





4. Taules de població

| Nacionalitat | Son Oliva | | | % sobre total població | | | % sobre nacionalitat estrangera | | |
|-----------------------|--------------|--------------|--------------|------------------------|-------------|-------------|---------------------------------|------------|------------|
| | Total | Homes | Dones | Total | Homes | Dones | Total | Homes | Dones |
| Total població | 6.448 | 3.215 | 3.233 | 100 | 100 | 100 | - | - | - |
| Espanyola | 5.498 | 2.730 | 2.768 | 85,3 | 84,9 | 85,6 | - | - | - |
| Estrangera | 950 | 485 | 465 | 14,7 | 15,1 | 14,4 | 100 | 100 | 100 |
| Unió Europea 27 | 303 | 158 | 145 | 4,7 | 4,9 | 4,5 | 31,9 | 32,6 | 31,2 |
| Resta d'Europa | 23 | 8 | 15 | 0,4 | 0,2 | 0,5 | 2,4 | 1,6 | 3,2 |
| Llatinoamericana | 466 | 224 | 242 | 7,2 | 7,0 | 7,5 | 49,1 | 46,2 | 52,0 |
| Asiàtica | 30 | 14 | 16 | 0,5 | 0,4 | 0,5 | 3,2 | 2,9 | 3,4 |
| Africana | 125 | 80 | 45 | 1,9 | 2,5 | 1,4 | 13,2 | 16,5 | 9,7 |
| Altres nacionalitats | 3 | 1 | 2 | 0,0 | 0,0 | 0,1 | 0,3 | 0,2 | 0,4 |

| Superfície en hectàrees i densitats (persones/hectàrees) | | | | | | | | | | |
|--|-----------------|----------------------|-------|-------|-------------------------------|-------|-------|-------------------------------------|-------|-------|
| Zona estadística | Total hectàrees | Dens. població total | | | Dens. nacionalitat estrangera | | | Dens. nacionalitat extracomunitària | | |
| | | Total | Homes | Dones | Total | Homes | Dones | Total | Homes | Dones |
| Son Oliva | 28,5 | 226,0 | 112,7 | 113,3 | 33,3 | 17,0 | 16,3 | 22,7 | 11,5 | 11,2 |

Font: Elaboració pròpia a partir de dades del Padró municipal a 1-1-2008. Ajuntament de Palma