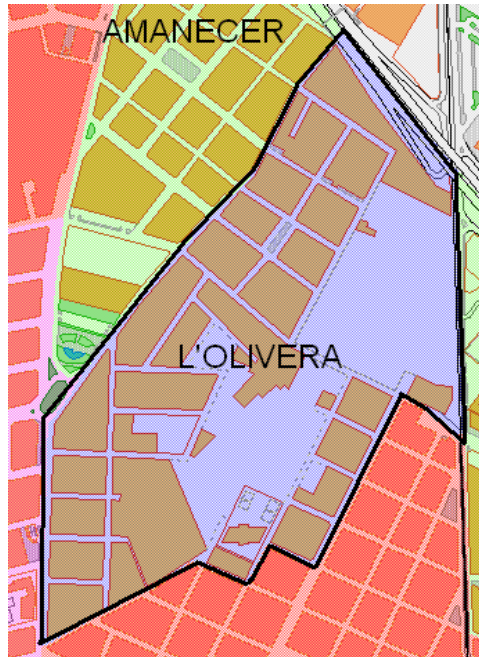


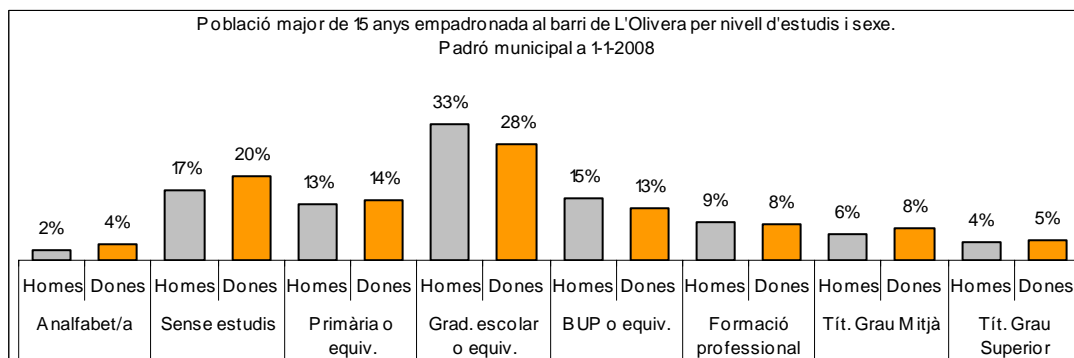
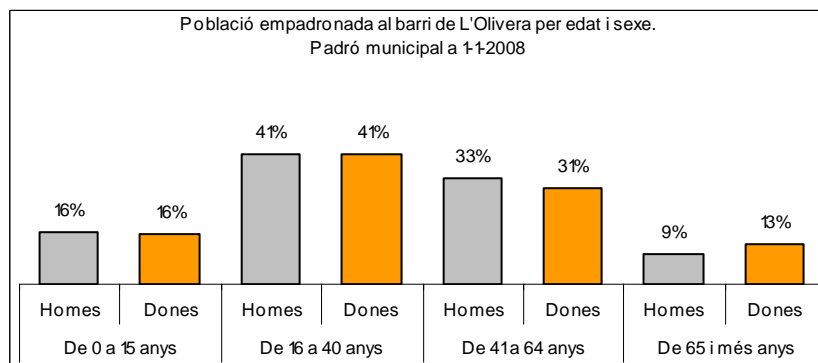
Sector: Estacions

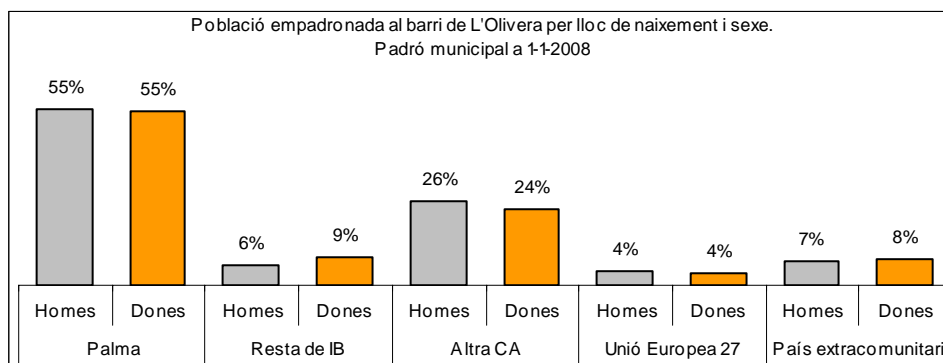
Zona estadística: 051 – L'Olivera

1. Mapa del barri

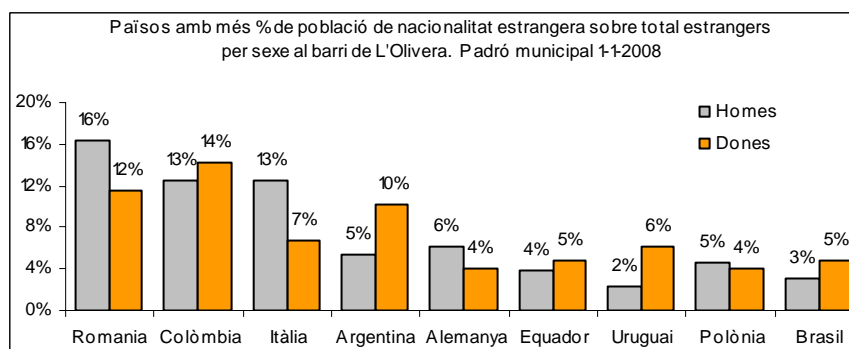
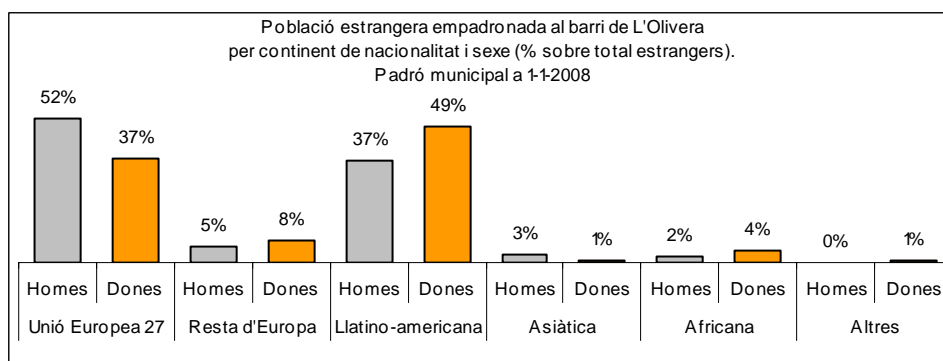
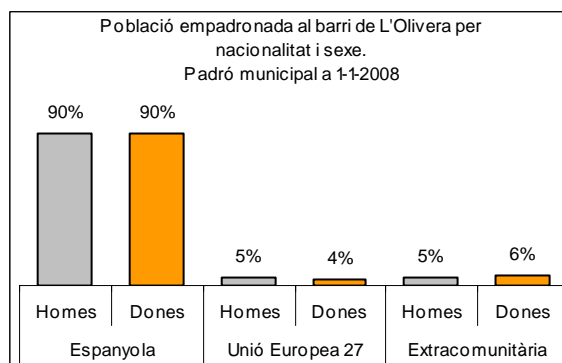


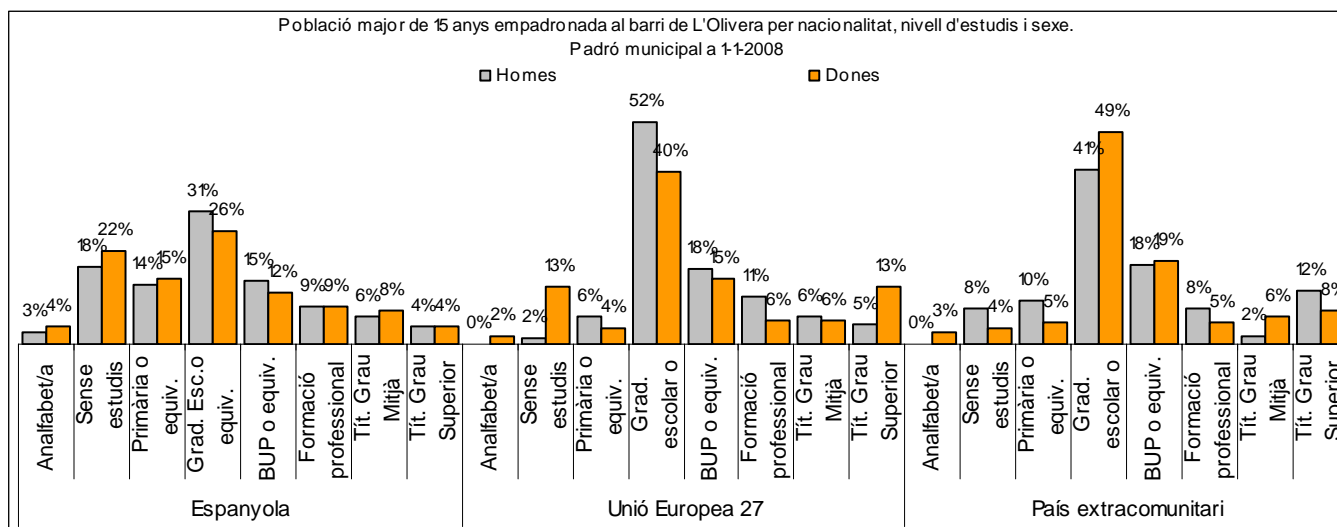
2. Gràfics de població general





3. Gràfics de població de nacionalitat estrangera





4. Taules de població

Nacionalitat	L'Olivera			% sobre total població			% sobre nacionalitat estrangera		
	Total	Homes	Dones	Total	Homes	Dones	Total	Homes	Dones
Total població	2.834	1.336	1.498	100	100	100	-	-	-
Espanyola	2.559	1.208	1.351	90,3	90,4	90,2	-	-	-
Estrangera	275	128	147	9,7	9,6	9,8	100	100	100
Unió Europea 27	122	67	55	4,3	5,0	3,7	44,4	52,3	37,4
Resta d'Europa	19	7	12	0,7	0,5	0,8	6,9	5,5	8,2
Llatinoamericana	119	47	72	4,2	3,5	4,8	43,3	36,7	49,0
Asiàtica	5	4	1	0,2	0,3	0,1	1,8	3,1	0,7
Africana	9	3	6	0,3	0,2	0,4	3,3	2,3	4,1
Altres nacionalitats	1	0	1	0,0	0,0	0,1	0,4	0,0	0,7

Superfície en hectàrees i densitats (persones/hectàrees)										
Zona estadística	Total hectàrees	Dens. població total			Dens. nacionalitat estrangera			Dens. nacionalitat extracomunitària		
		Total	Homes	Dones	Total	Homes	Dones	Total	Homes	Dones
L'Olivera	39,3	72,0	34,0	38,1	7,0	3,3	3,7	3,9	1,6	2,3

Font: Elaboració pròpia a partir de dades del Padró municipal a 1-1-2008. Ajuntament de Palma