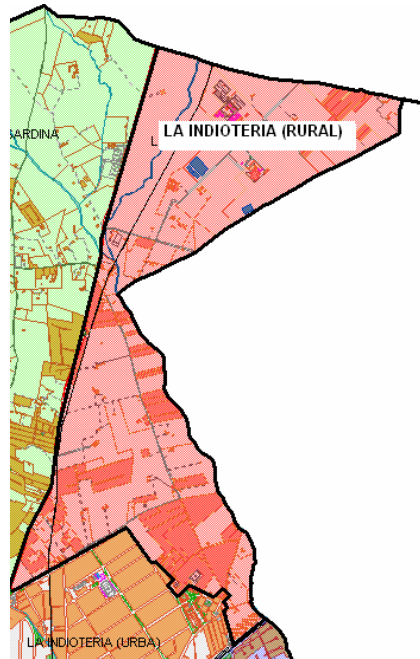


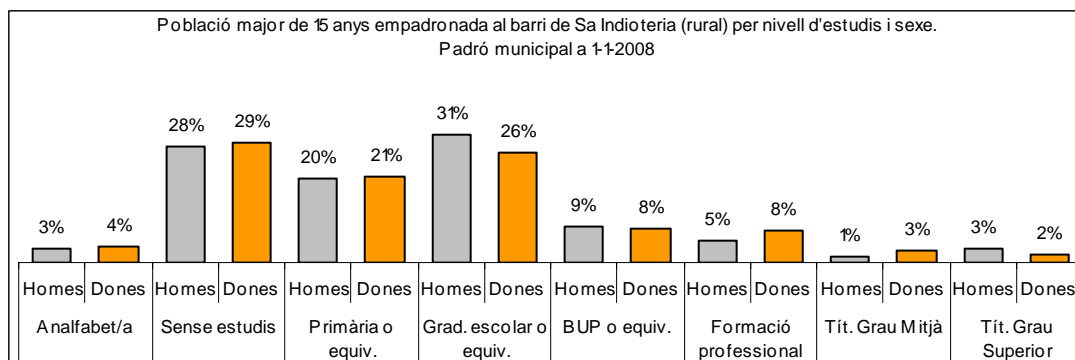
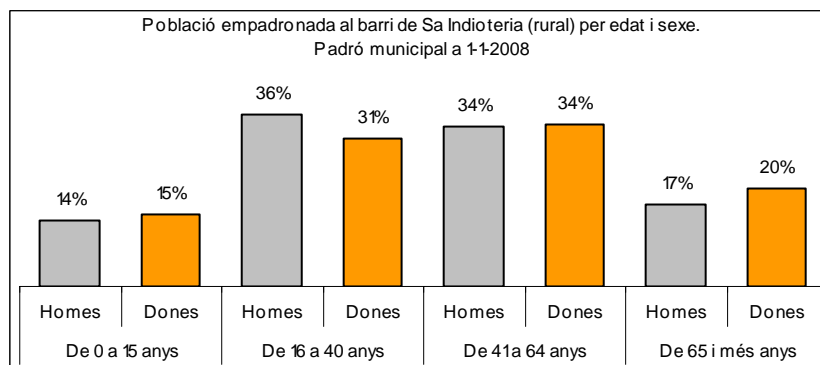
Sector: **Est**

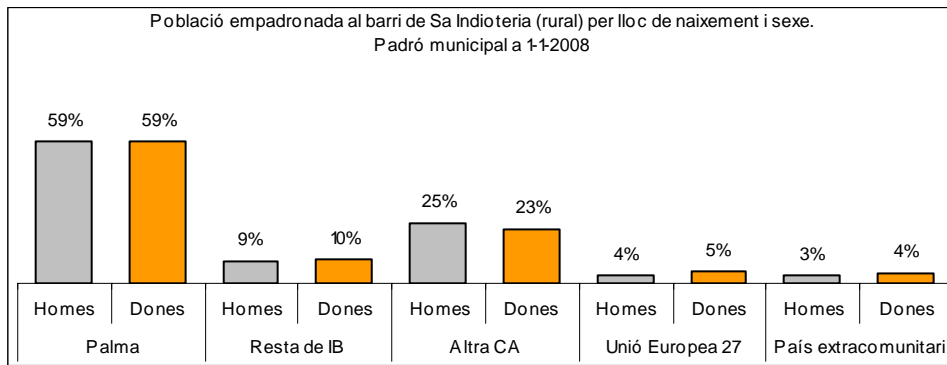
Zona estadística: **053 – Sa Indioteria (rural)**

1. Mapa del barri

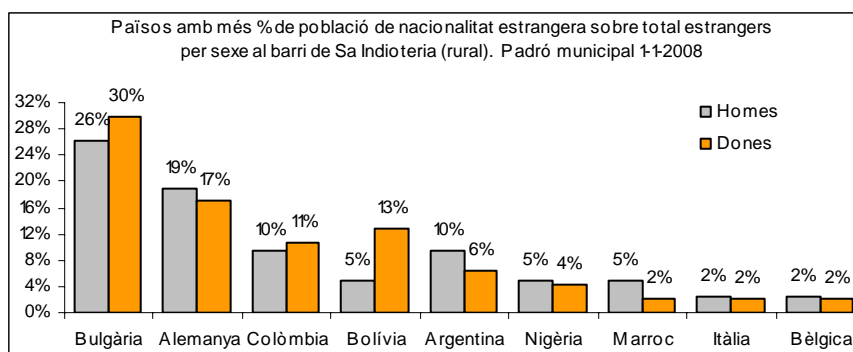
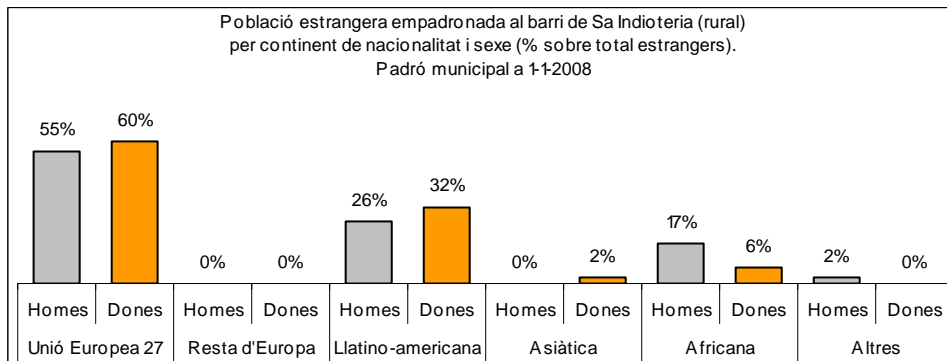
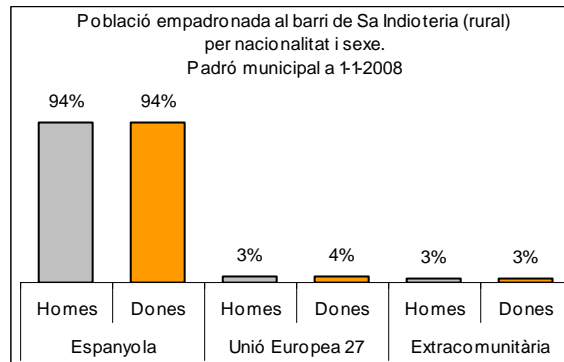


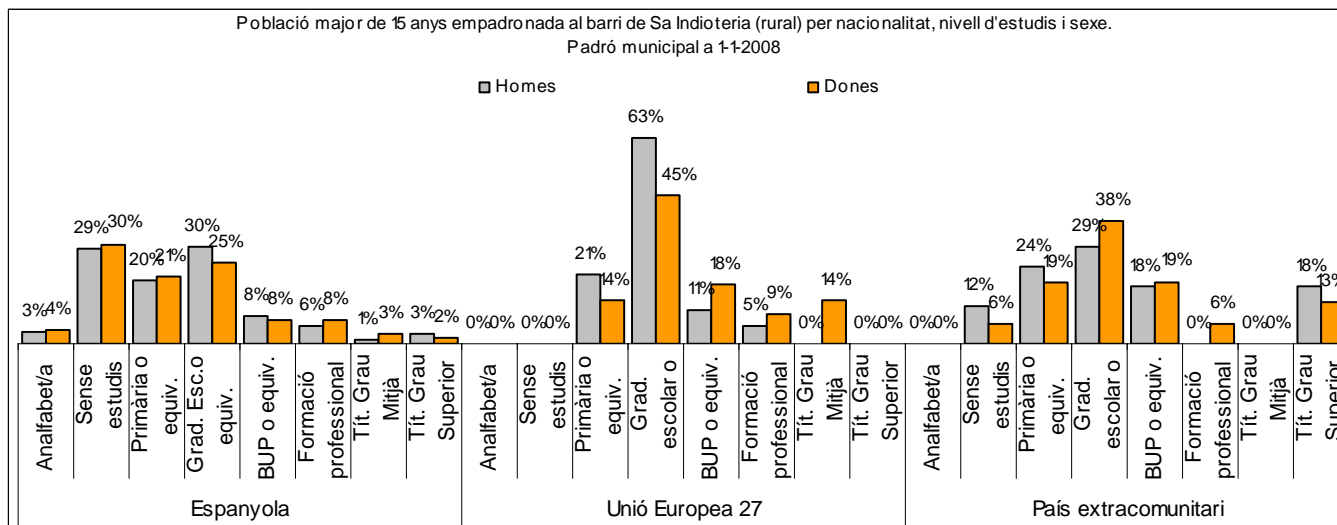
2. Gràfics de població general





3. Gràfics de població de nacionalitat estrangera





4. Taules de població

Nacionalitat	Sa Indioteria (rural)			% sobre total població			% sobre nacionalitat estrangera		
	Total	Homes	Dones	Total	Homes	Dones	Total	Homes	Dones
Total població	1.479	749	730	100	100	100	-	-	-
Espanyola	1.390	707	683	94,0	94,4	93,6	-	-	-
Estrangera	89	42	47	6,0	5,6	6,4	100	100	100
Unió Europea 27	51	23	28	3,4	3,1	3,8	57,3	54,8	59,6
Resta d'Europa	0	0	0	0,0	0,0	0,0	0,0	0,0	0,0
Llatinoamericana	26	11	15	1,8	1,5	2,1	29,2	26,2	31,9
Asiàtica	1	0	1	0,1	0,0	0,1	1,1	0,0	2,1
Africana	10	7	3	0,7	0,9	0,4	11,2	16,7	6,4
Altres nacionalitats	1	1	0	0,1	0,1	0,0	1,1	2,4	0,0

Superfície en hectàrees i densitats (persones/hectàrees)										
Zona estadística	Total hectàrees	Dens. població total			Dens. nacionalitat estrangera			Dens. nacionalitat extracomunitària		
		Total	Homes	Dones	Total	Homes	Dones	Total	Homes	Dones
Sa Indioteria (rural)	706,6	2,1	1,1	1,0	0,1	0,1	0,1	0,1	0,0	0,0

Font: Elaboració pròpia a partir de dades del Padró municipal a 1-1-2008. Ajuntament de Palma