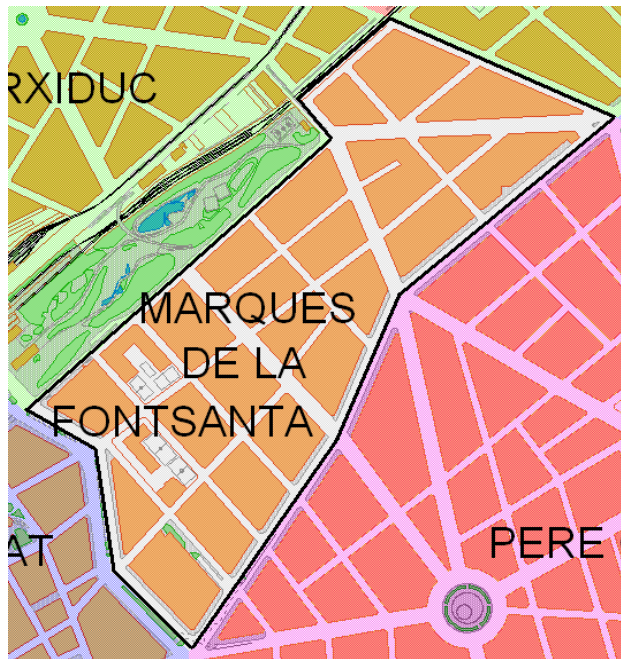
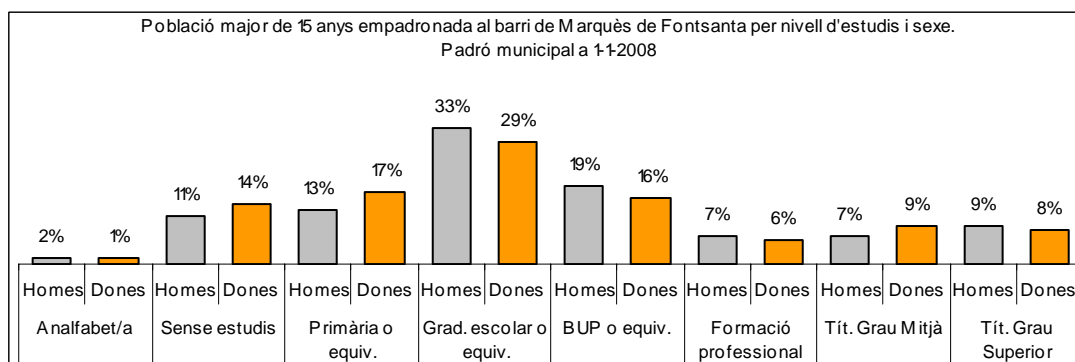
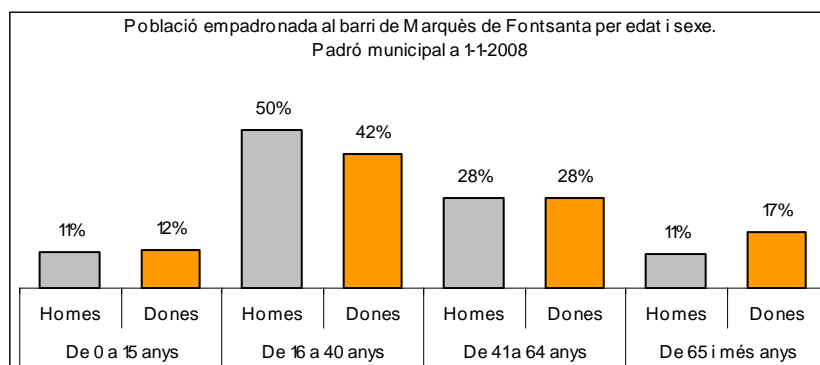
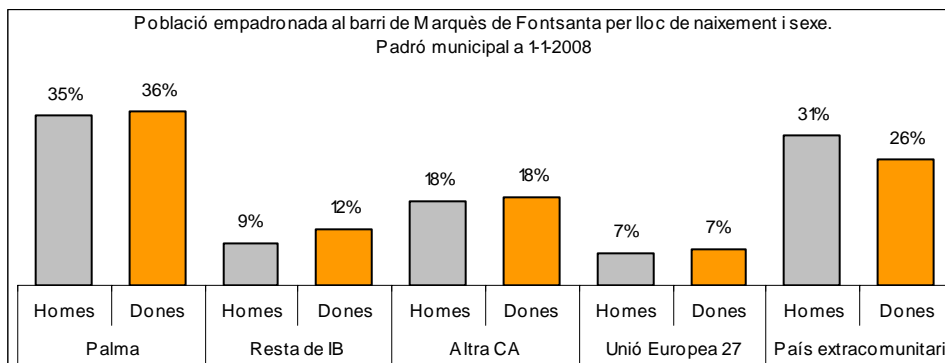


1. Mapa del barri

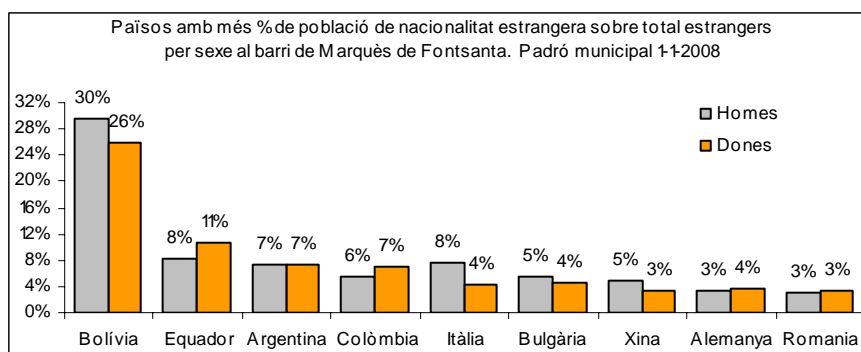
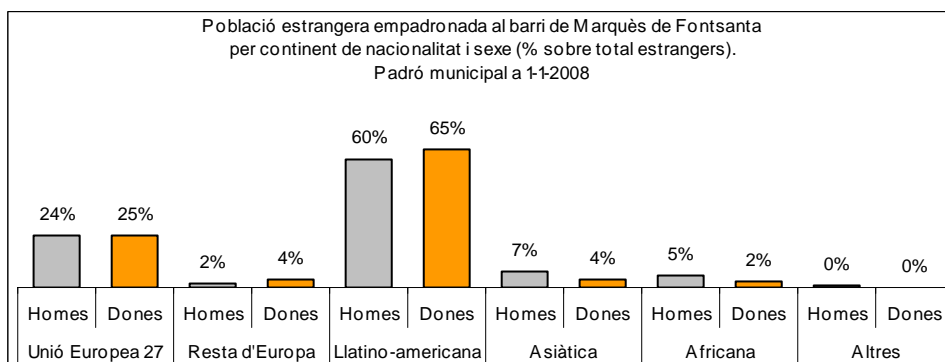
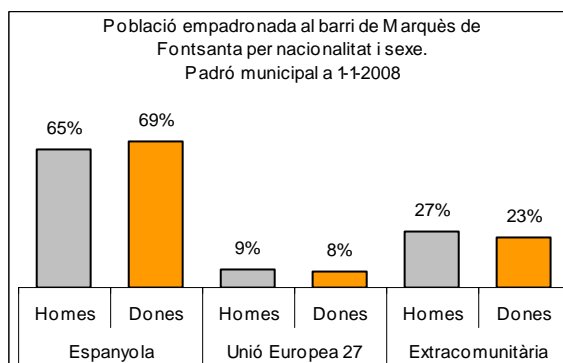


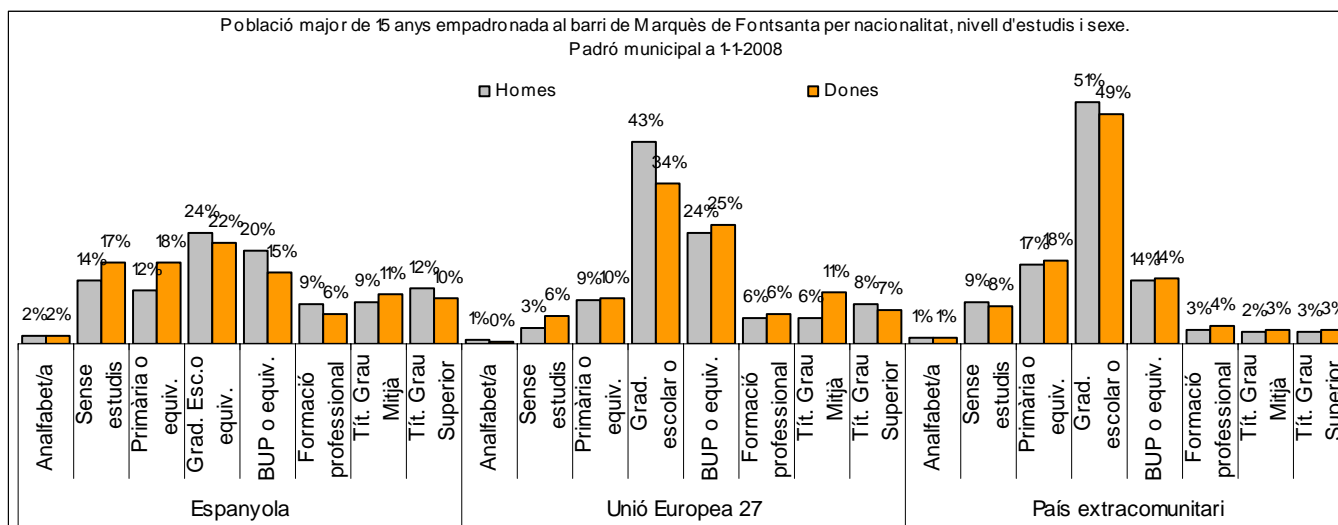
2. Gràfics de població general





3. Gràfics de població de nacionalitat estrangera





4. Taules de població

Nacionalitat	Marquès de Font Santa			% sobre total població			% sobre nacionalitat estrangera		
	Total	Homes	Dones	Total	Homes	Dones	Total	Homes	Dones
Total població	6.264	3.025	3.239	100	100	100	-	-	-
Espanyola	4.196	1.964	2.232	67,0	64,9	68,9	-	-	-
Estrangera	2.068	1.061	1.007	33,0	35,1	31,1	100	100	100
Unió Europea 27	508	259	249	8,1	8,6	7,7	24,6	24,4	24,7
Resta d'Europa	61	24	37	1,0	0,8	1,1	2,9	2,3	3,7
Llatinoamericana	1.296	638	658	20,7	21,1	20,3	62,7	60,1	65,3
Asiàtica	114	77	37	1,8	2,5	1,1	5,5	7,3	3,7
Africana	82	58	24	1,3	1,9	0,7	4,0	5,5	2,4
Altres nacionalitats	7	5	2	0,1	0,2	0,1	0,3	0,5	0,2

Superfície en hectàrees i densitats (persones/hectàrees)										
Zona estadística	Total hectàrees	Dens. població total			Dens. nacionalitat estrangera			Dens. nacionalitat extracomunitària		
		Total	Homes	Dones	Total	Homes	Dones	Total	Homes	Dones
Marquès de Font Santa	20,3	308,9	149,2	159,7	102,0	52,3	49,7	76,9	39,5	37,4

Font: Elaboració pròpia a partir de dades del Padró municipal a 1-1-2008. Ajuntament de Palma