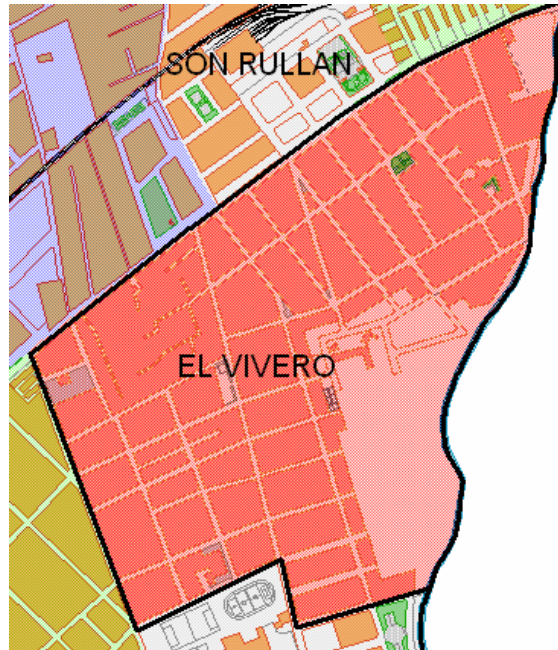


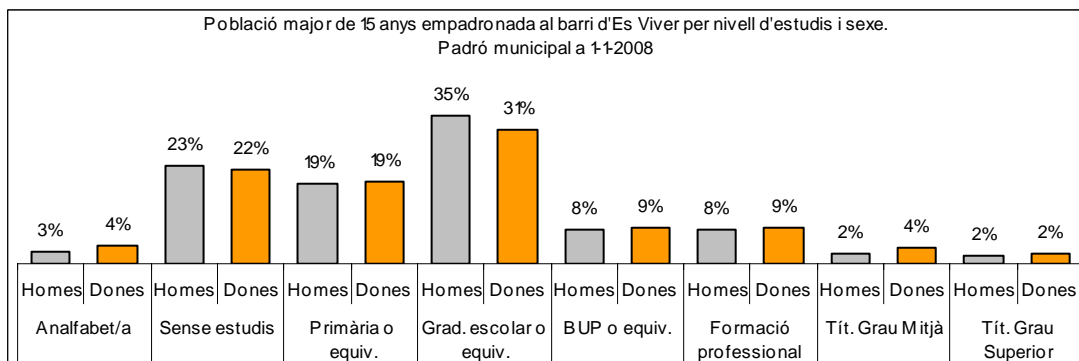
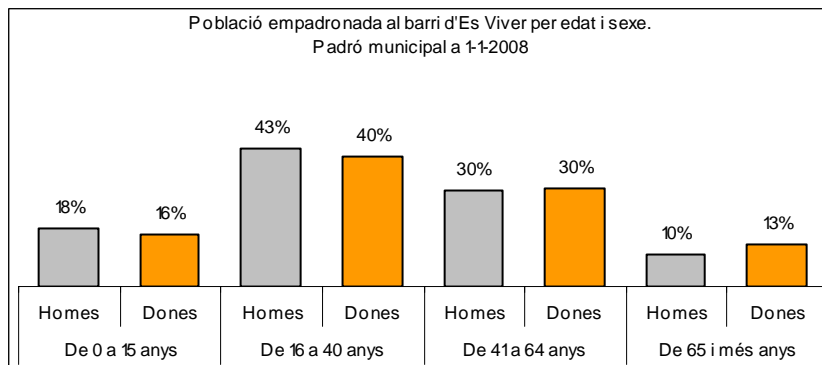
Sector: Est

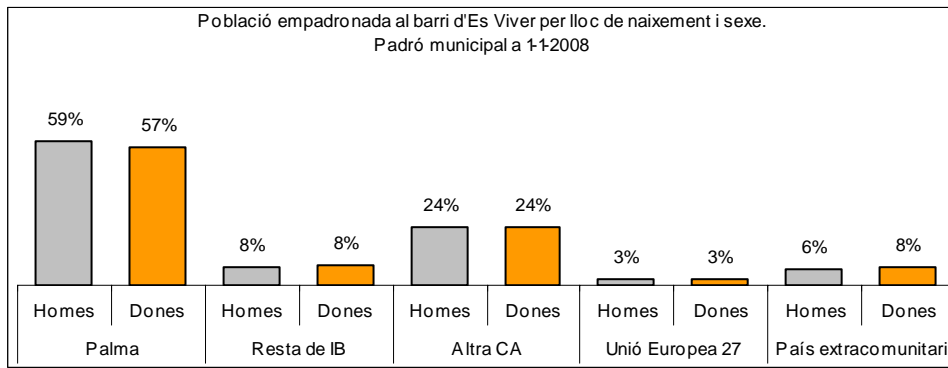
Zona estadística: 059 – Es Viver

1. Mapa del barri

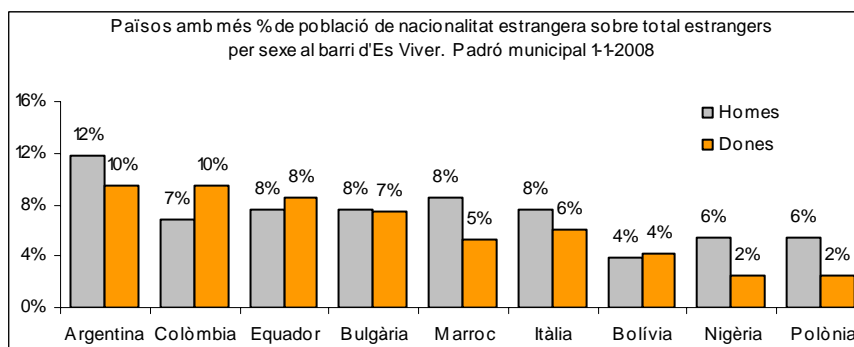
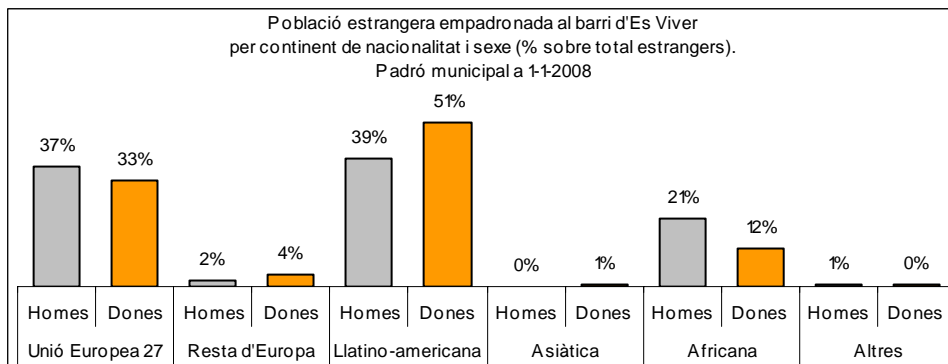
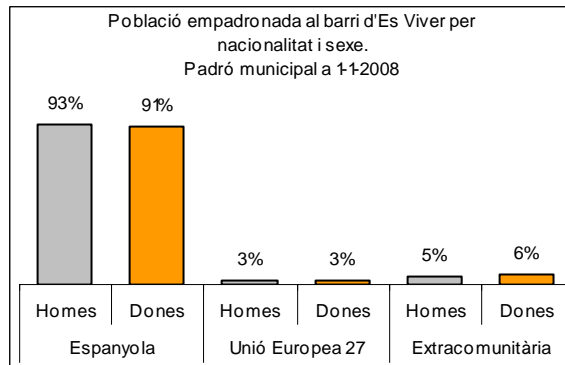


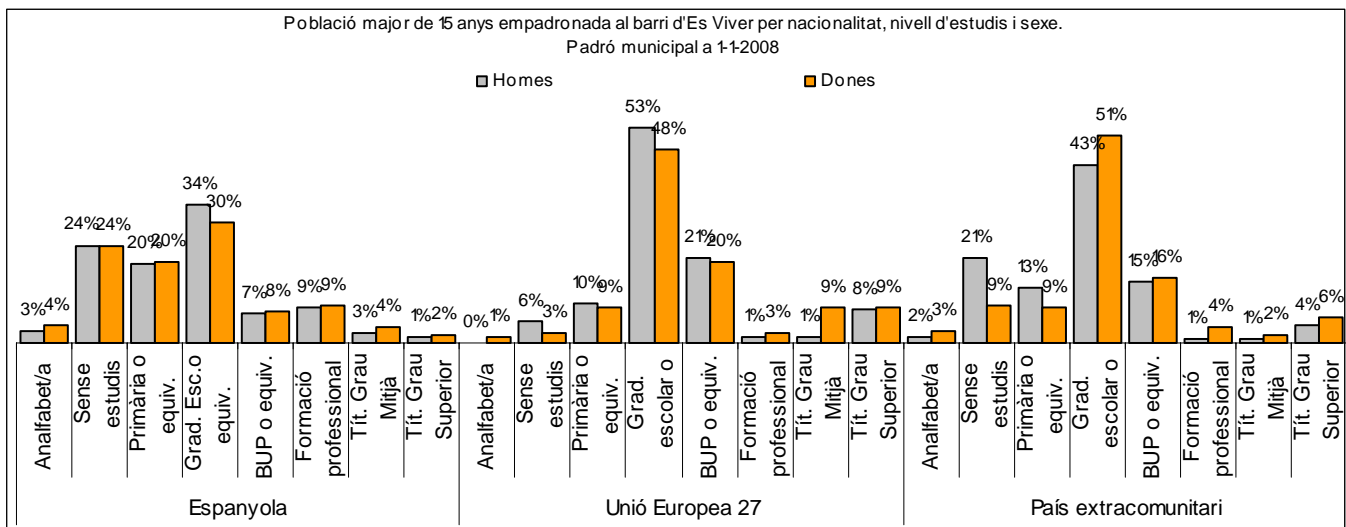
2. Gràfics de població general





3. Gràfics de població de nacionalitat estrangera





4. Taules de població

Nacionalitat	Es Viver			% sobre total població			% sobre nacionalitat estrangera		
	Total	Homes	Dones	Total	Homes	Dones	Total	Homes	Dones
Total població	6.566	3.253	3.313	100	100	100	-	-	-
Espanyola	6.047	3.017	3.030	92,1	92,7	91,5	-	-	-
Estrangera	519	236	283	7,9	7,3	8,5	100	100	100
Unió Europea 27	180	88	92	2,7	2,7	2,8	34,7	37,3	32,5
Resta d'Europa	14	4	10	0,2	0,1	0,3	2,7	1,7	3,5
Llatinoamericana	237	93	144	3,6	2,9	4,3	45,7	39,4	50,9
Asiàtica	2	0	2	0,0	0,0	0,1	0,4	0,0	0,7
Africana	83	49	34	1,3	1,5	1,0	16,0	20,8	12,0
Altres nacionalitats	3	2	1	0,0	0,1	0,0	0,6	0,8	0,4

Superfície en hectàrees i densitats (persones/hectàrees)										
Zona estadística	Total hectàrees	Dens. població total			Dens. nacionalitat estrangera			Dens. nacionalitat extracomunitària		
		Total	Homes	Dones	Total	Homes	Dones	Total	Homes	Dones
Es Viver	58,5	112,3	55,6	56,7	8,9	4,0	4,8	5,8	2,5	3,3

Font: Elaboració pròpia a partir de dades del Padró municipal a 1-1-2008. Ajuntament de Palma