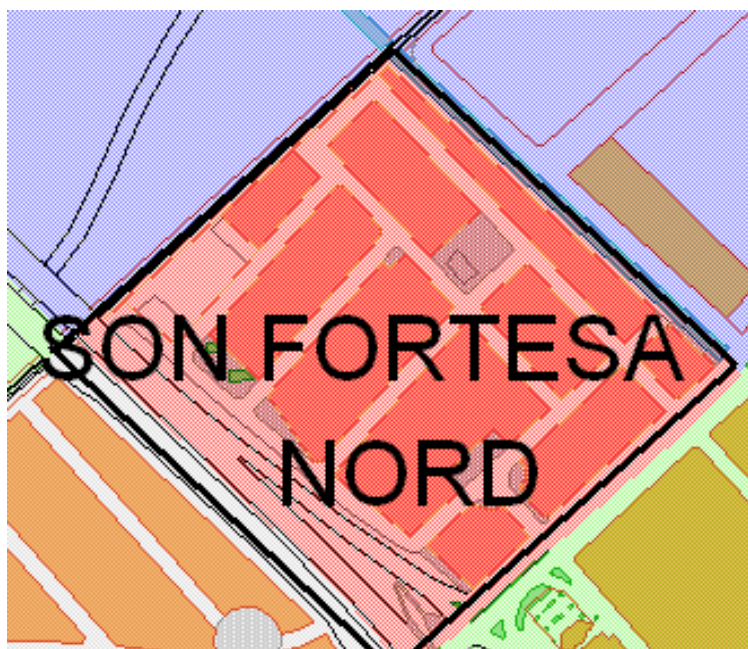


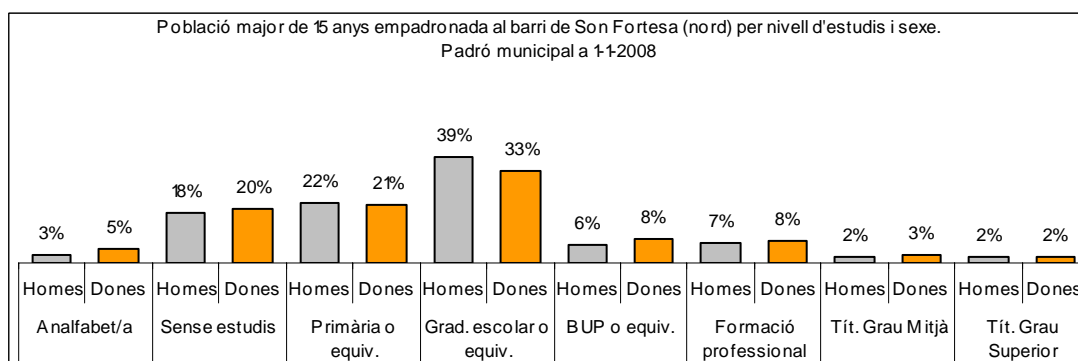
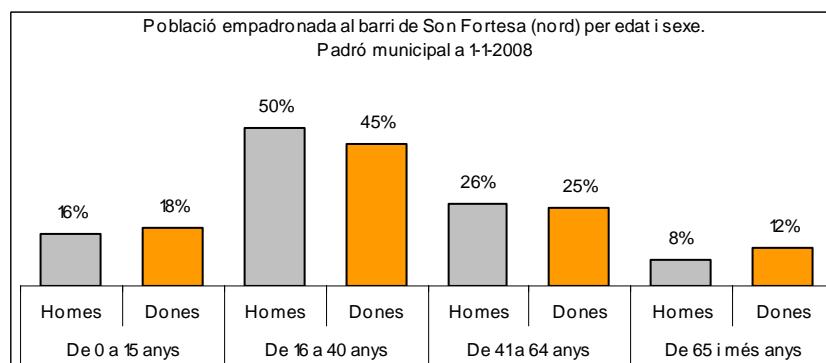
Sector: **Llevant Sud**

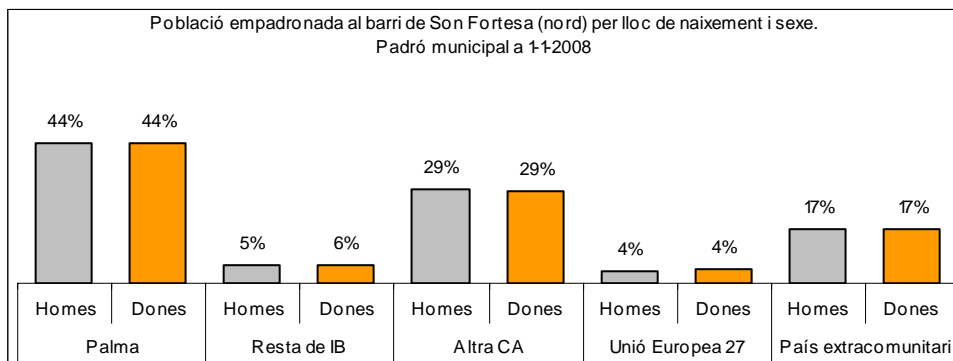
Zona estadística: **062 – Son Fortesa (nord)**

1. Mapa del barri

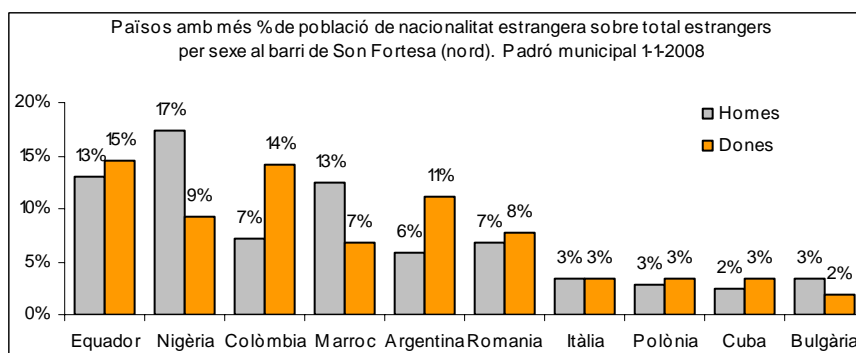
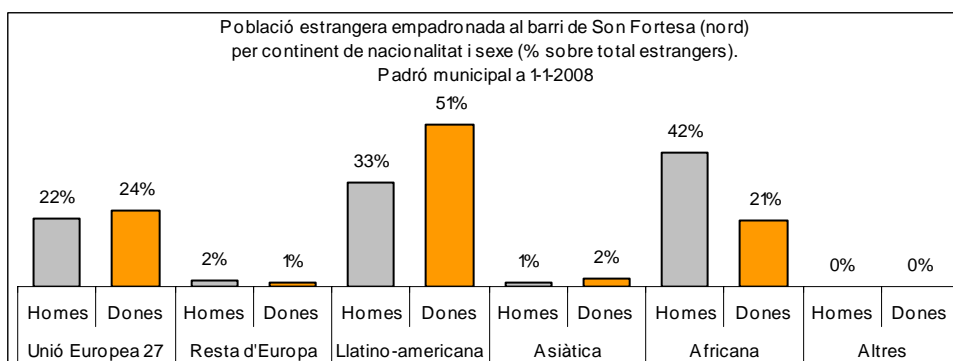
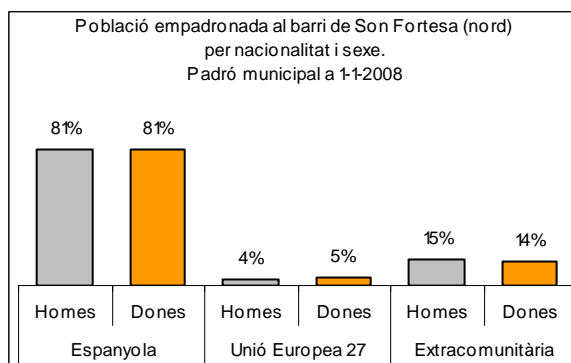


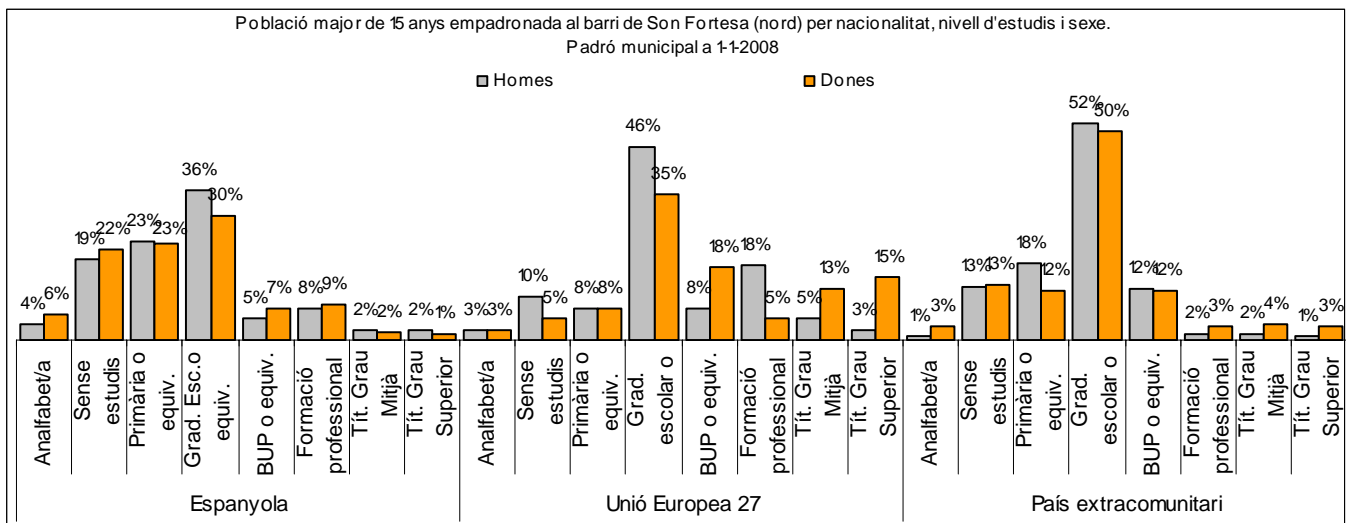
2. Gràfics de població general





3. Gràfics de població de nacionalitat estrangera





4. Taules de població

Nacionalitat	Son Fortesa (nord)			% sobre total població			% sobre nacionalitat estrangera		
	Total	Homes	Dones	Total	Homes	Dones	Total	Homes	Dones
Total població	2.176	1.092	1.084	100	100	100	-	-	-
Espanyola	1.762	884	878	81,0	81,0	81,0	-	-	-
Estrangera	414	208	206	19,0	19,0	19,0	100	100	100
Unió Europea 27	94	45	49	4,3	4,1	4,5	22,7	21,6	23,8
Resta d'Europa	7	4	3	0,3	0,4	0,3	1,7	1,9	1,5
Llatinoamericana	174	68	106	8,0	6,2	9,8	42,0	32,7	51,5
Asiàtica	8	3	5	0,4	0,3	0,5	1,9	1,4	2,4
Africana	131	88	43	6,0	8,1	4,0	31,6	42,3	20,9
Altres nacionalitats	0	0	0	0,0	0,0	0,0	0,0	0,0	0,0

Superfície en hectàrees i densitats (persones/hectàrees)										
Zona estadística	Total hectàrees	Dens. població total			Dens. nacionalitat estrangera			Dens. nacionalitat extracomunitària		
		Total	Homes	Dones	Total	Homes	Dones	Total	Homes	Dones
Son Fortesa (nord)	7,7	281,1	141,1	140,1	53,5	26,9	26,6	41,3	21,1	20,3

Font: Elaboració pròpia a partir de dades del Padró municipal a 1-1-2008. Ajuntament de Palma