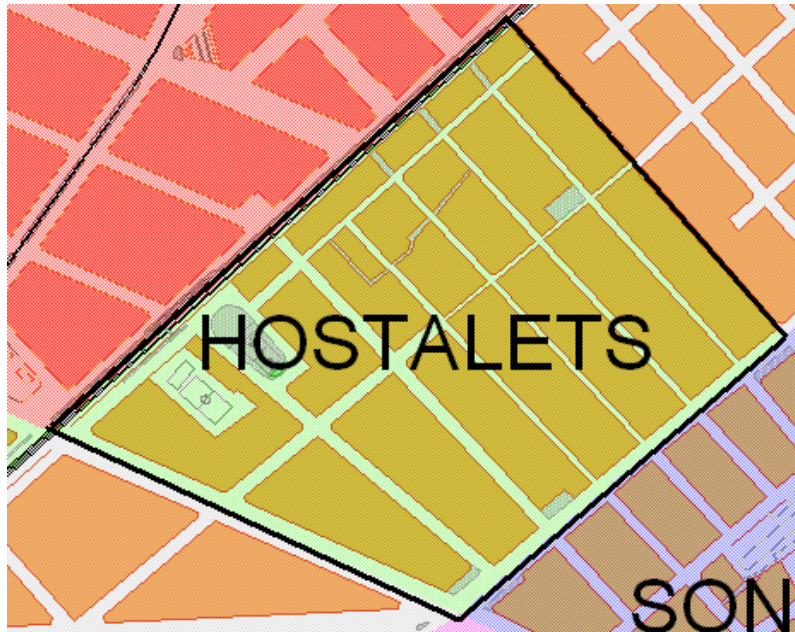
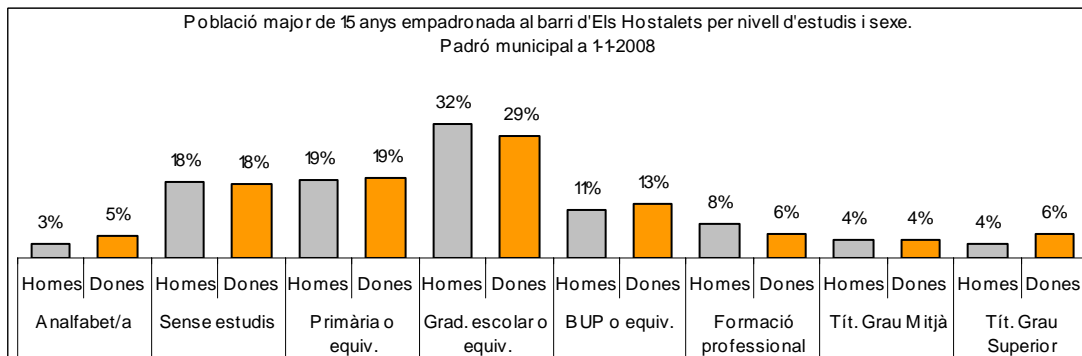
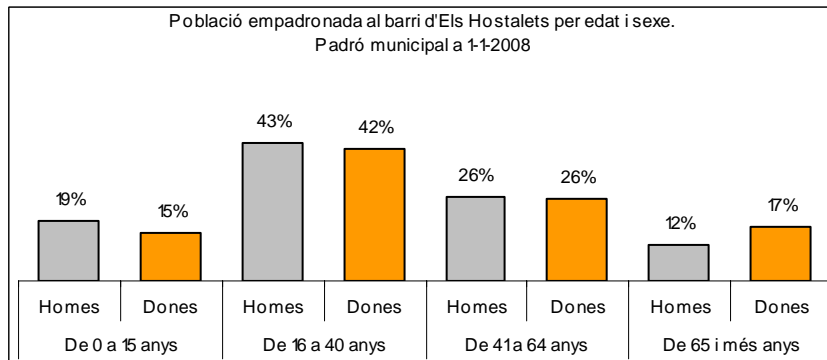
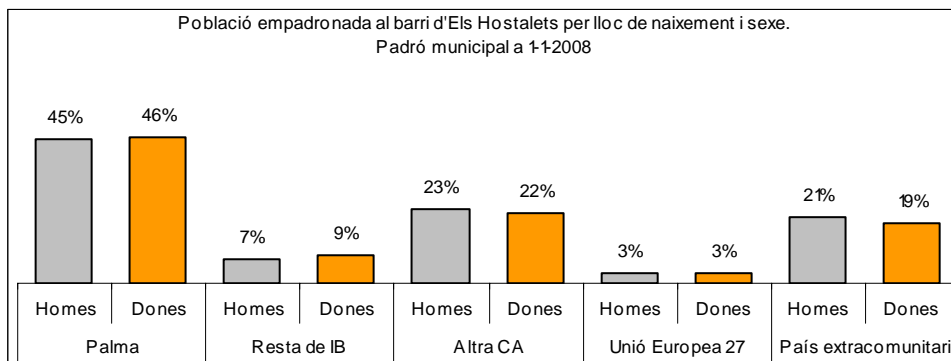


1. Mapa del barri

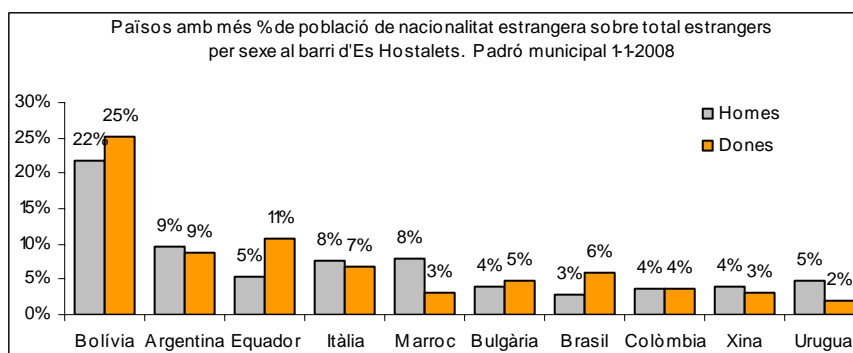
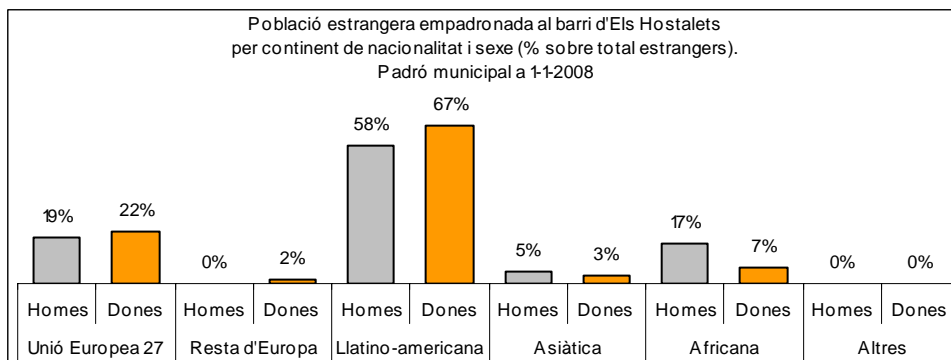
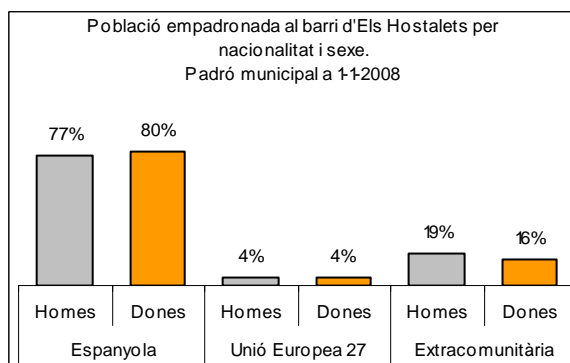


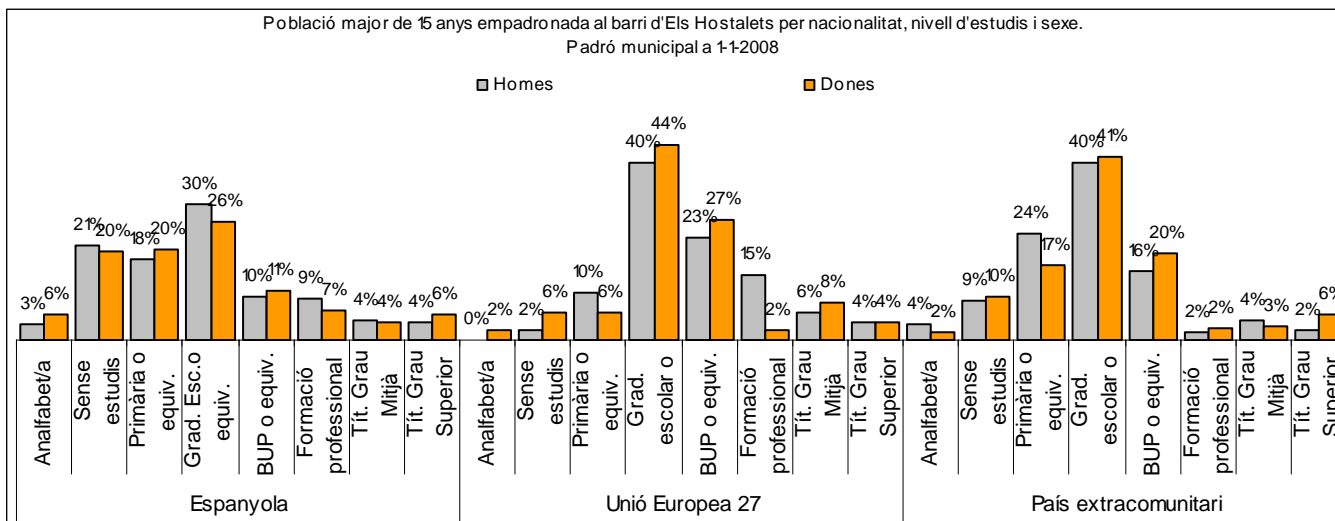
2. Gràfics de població general





3. Gràfics de població de nacionalitat estrangera





4. Taules de població

Nacionalitat	Els Hostalets			% sobre total població			% sobre nacionalitat estrangera		
	Total	Homes	Dones	Total	Homes	Dones	Total	Homes	Dones
Total població	2.442	1.192	1.250	100	100	100	-	-	-
Espanyola	1.917	918	999	78,5	77,0	79,9	-	-	-
Estrangera	525	274	251	21,5	23,0	20,1	100	100	100
Unió Europea 27	108	53	55	4,4	4,4	4,4	20,6	19,3	21,9
Resta d'Europa	5	1	4	0,2	0,1	0,3	1,0	0,4	1,6
Llatinoamericana	326	159	167	13,3	13,3	13,4	62,1	58,0	66,5
Asiàtica	22	14	8	0,9	1,2	0,6	4,2	5,1	3,2
Africana	64	47	17	2,6	3,9	1,4	12,2	17,2	6,8
Altres nacionalitats	0	0	0	0,0	0,0	0,0	0,0	0,0	0,0

Superfície en hectàrees i densitats (persones/hectàrees)										
Zona estadística	Total hectàrees	Dens. població total			Dens. nacionalitat estrangera			Dens. nacionalitat extracomunitària		
		Total	Homes	Dones	Total	Homes	Dones	Total	Homes	Dones
Els Hostalets	10,1	243,0	118,6	124,4	52,2	27,3	25,0	41,5	22,0	19,5

Font: Elaboració pròpia a partir de dades del Padró municipal a 1-1-2008. Ajuntament de Palma