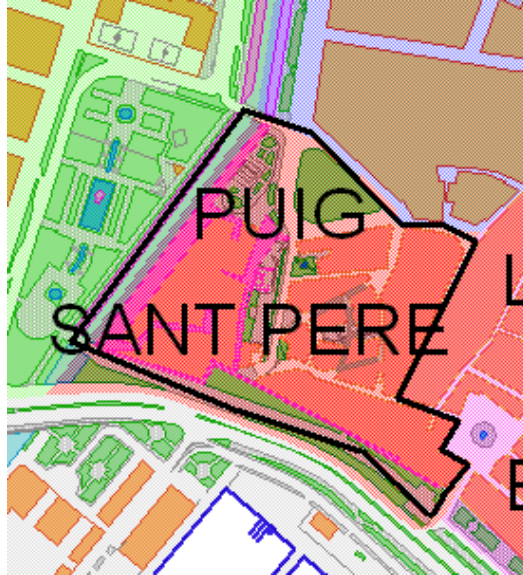


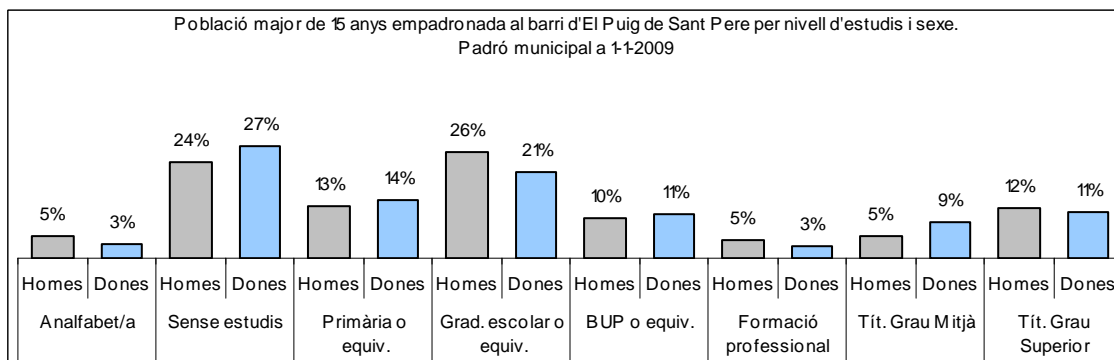
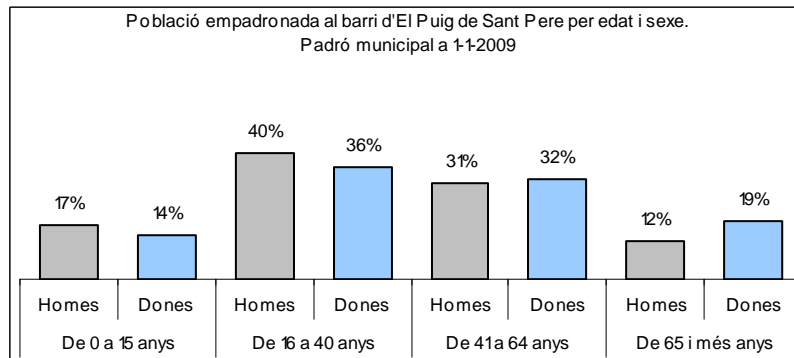
Sector: **Ciutat Antiga**

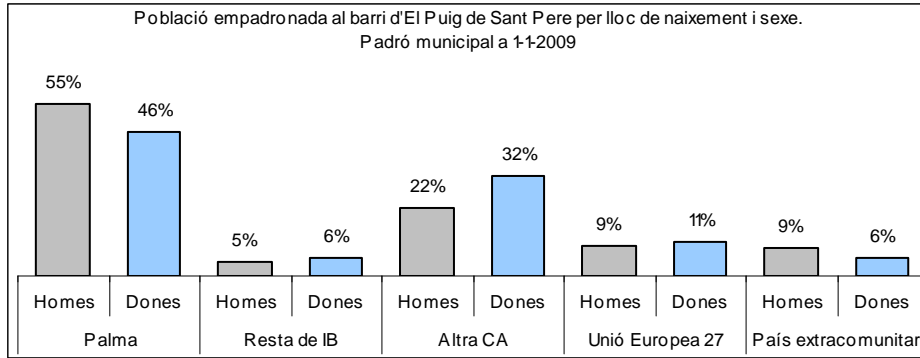
Zona estadística: **001 – El Puig de Sant Pere**

1. Mapa del barri

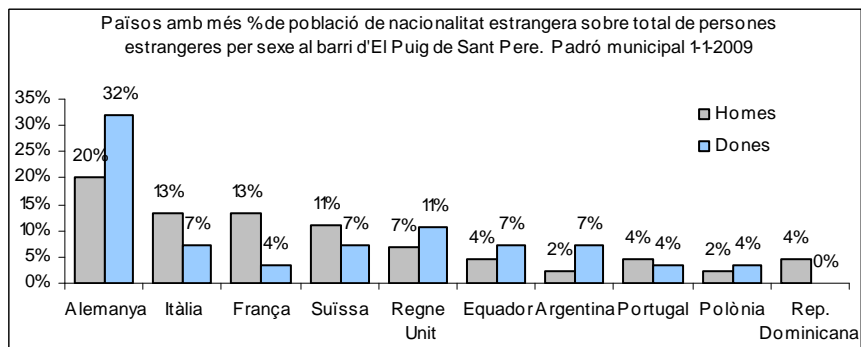
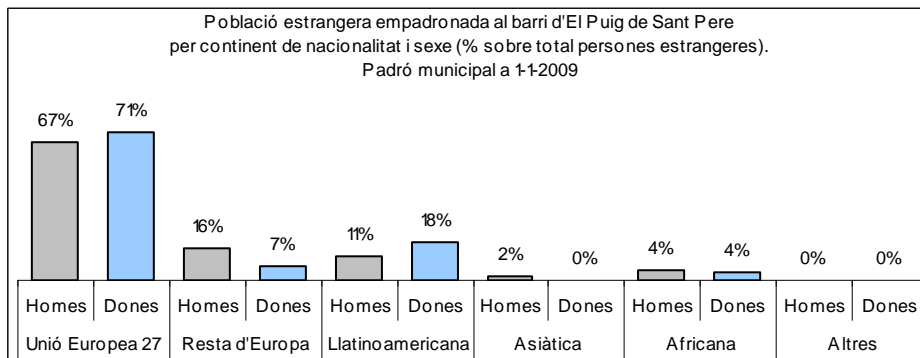
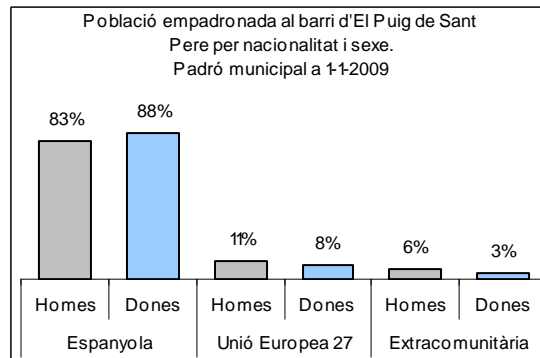


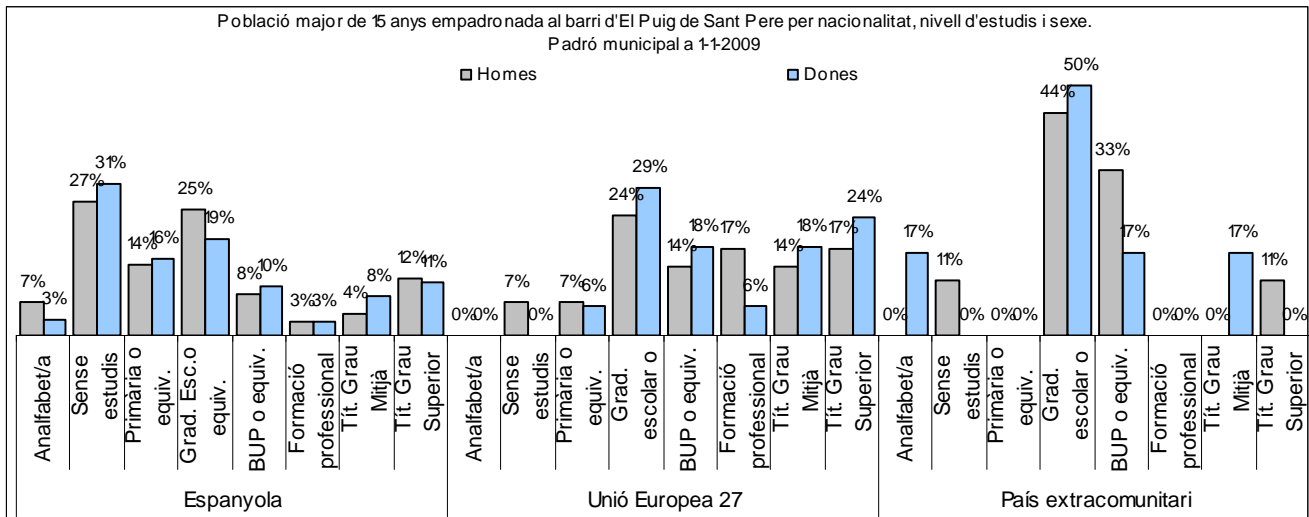
2. Gràfics de població general





3. Gràfics de població de nacionalitat estrangera





4. Taules de població

Nacionalitat	El Puig de Sant Pere			% sobre total població			% sobre nacionalitat estrangera		
	Total	Homes	Dones	Total	Homes	Dones	Total	Homes	Dones
Total població	501	265	236	100	100	100	-	-	-
Espanyola	428	220	208	85,4	83,0	88,1	-	-	-
Estrangera	73	45	28	14,6	17,0	11,9	100	100	100
Unió Europea 27	50	30	20	10,0	11,3	8,5	68,5	66,7	71,4
Resta d'Europa	9	7	2	1,8	2,6	0,8	12,3	15,6	7,1
Llatinoamericana	10	5	5	2,0	1,9	2,1	13,7	11,1	17,9
Asiàtica	1	1	0	0,2	0,4	0,0	1,4	2,2	0,0
Africana	3	2	1	0,6	0,8	0,4	4,1	4,4	3,6
Altres nacionalitats	0	0	0	0,0	0,0	0,0	0,0	0,0	0,0
Apàtrides	0	0	0	0,0	0,0	0,0	-	-	-

Superfície en hectàrees i densitats (persones/hectàrees)										
Zona estadística	Total hectàrees	Dens. població total			Dens. nacionalitat estrangera			Dens. nacionalitat extracomunitària		
		Total	Homes	Dones	Total	Homes	Dones	Total	Homes	Dones
El Puig de Sant Pere	4,5	111,6	59,0	52,6	16,3	10,0	6,2	5,1	3,3	1,8

Font: elaborat per l'Observatori Municipal de la Igualtat a partir de dades del Padró municipal a 1-1-2009. Ajuntament de Palma