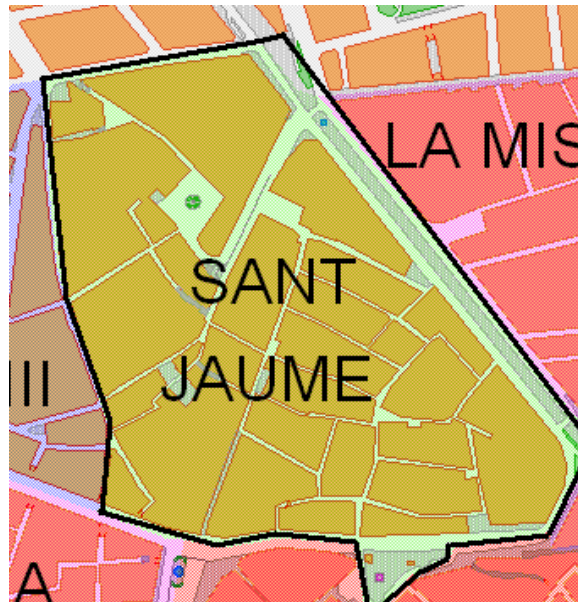
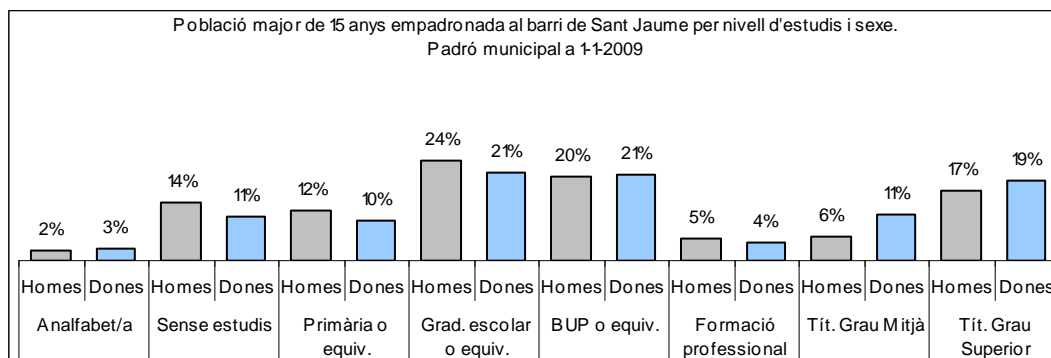
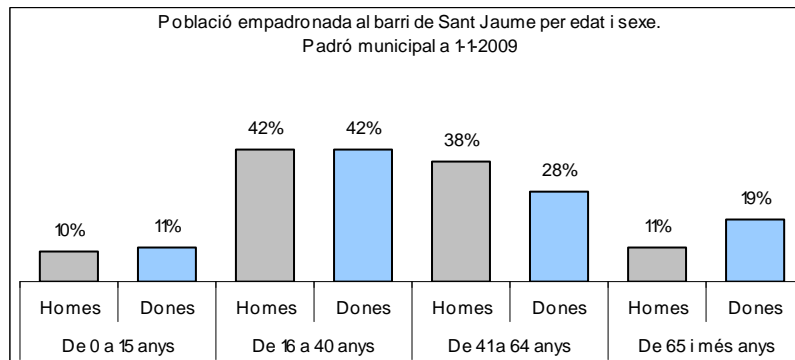
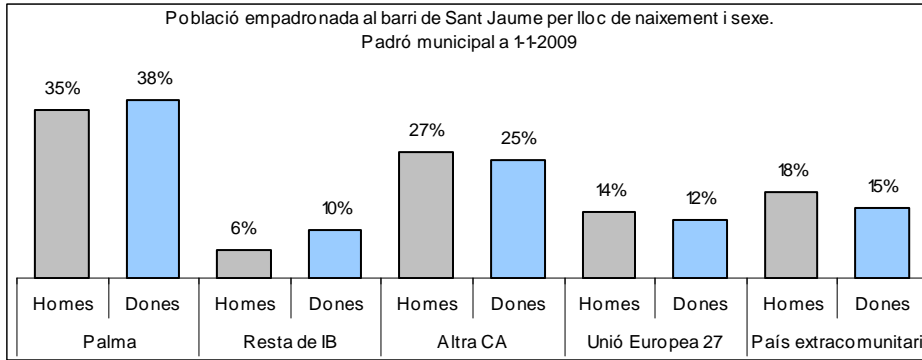


1. Mapa del barri

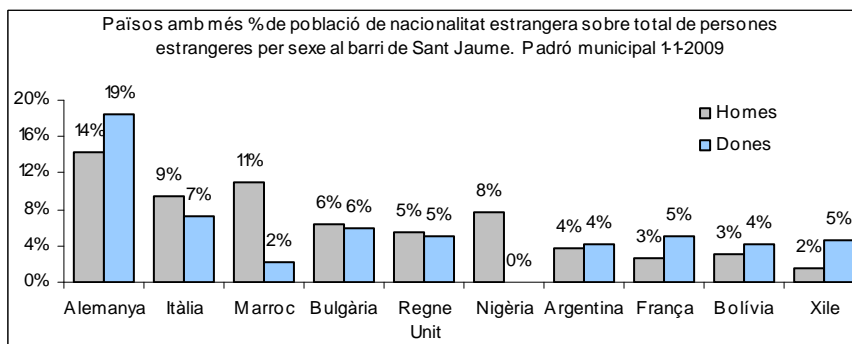
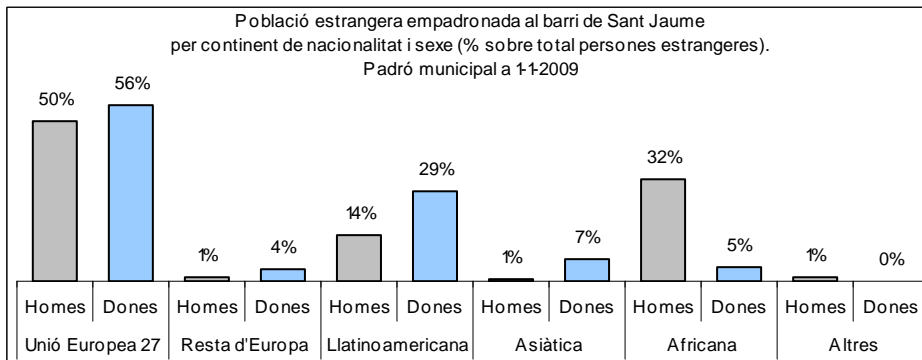
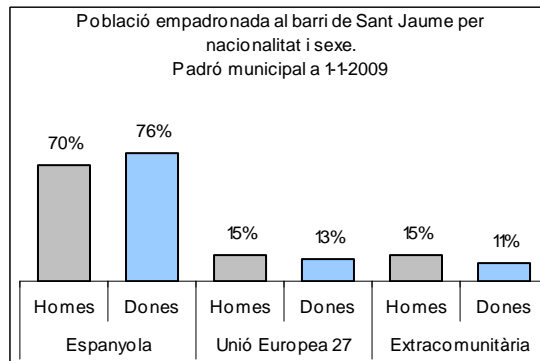


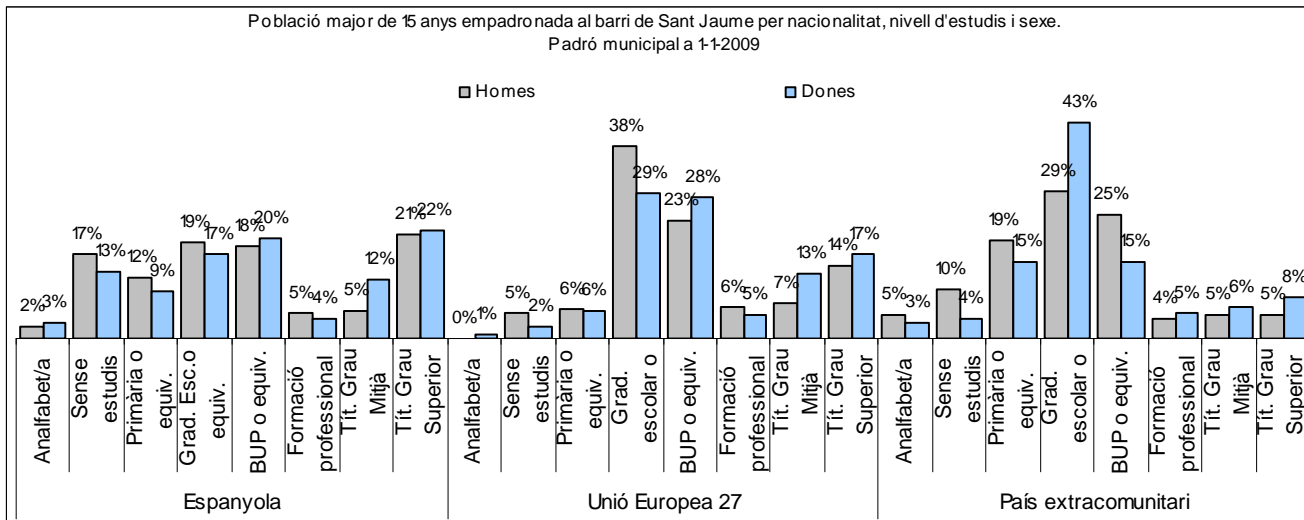
2. Gràfics de població general





3. Gràfics de població de nacionalitat estrangera





4. Taules de població

Nacionalitat	Sant Jaume			% sobre total població			% sobre nacionalitat estrangera		
	Total	Homes	Dones	Total	Homes	Dones	Total	Homes	Dones
Total població	2.076	1.077	999	100	100	100	-	-	-
Espanyola	1.511	749	762	72,8	69,5	76,3	-	-	-
Estrangera	564	327	237	27,2	30,4	23,7	100	100	100
Unió Europea 27	297	165	132	14,3	15,3	13,2	52,7	50,5	55,7
Resta d'Europa	13	4	9	0,6	0,4	0,9	2,3	1,2	3,8
Llatinoamericana	115	47	68	5,5	4,4	6,8	20,4	14,4	28,7
Asiàtica	19	2	17	0,9	0,2	1,7	3,4	0,6	7,2
Africana	116	105	11	5,6	9,7	1,1	20,6	32,1	4,6
Altres nacionalitats	4	4	0	0,2	0,4	0,0	0,7	1,2	0,0
Apàtrides	1	1	0	0,0	0,1	0,0	-	-	-

Superfície en hectàrees i densitats (persones/hectàrees)										
Zona estadística	Total hectàrees	Dens. població total			Dens. nacionalitat estrangera			Dens. nacionalitat extracomunitària		
		Total	Homes	Dones	Total	Homes	Dones	Total	Homes	Dones
Sant Jaume	14,9	139,8	72,5	67,3	38,0	22,0	16,0	18,0	10,9	7,1

Font: elaborat per l'Observatori Municipal de la Igualtat a partir de dades del Padró municipal a 1-1-2009. Ajuntament de Palma