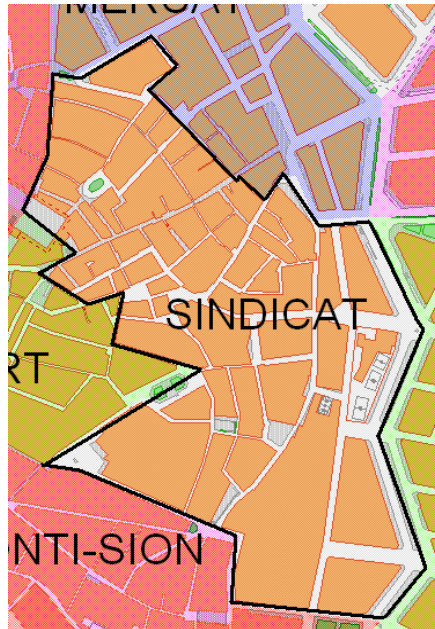
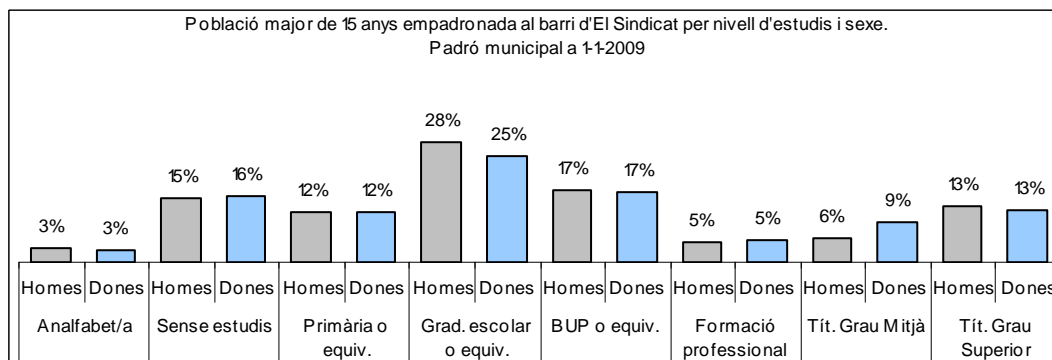
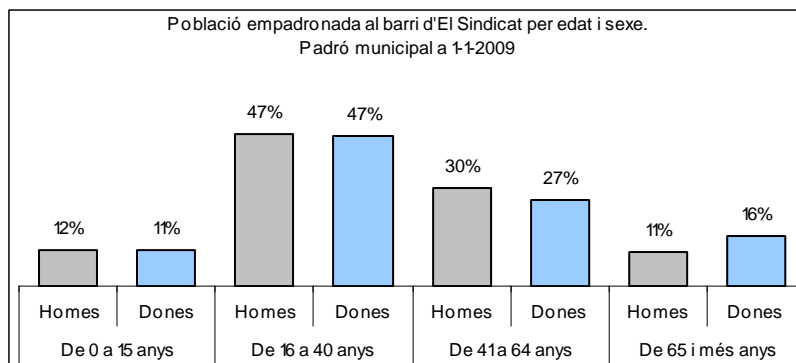


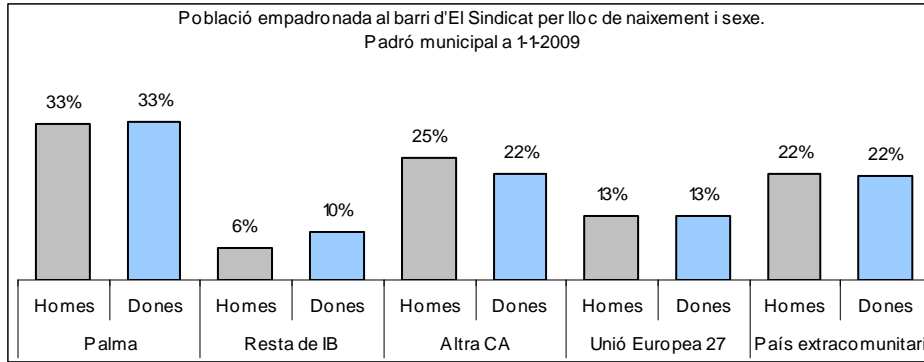
Sector: **Ciutat Antiga**  
Zona estadística: **010 – El Sindicat**

1. Mapa del barri

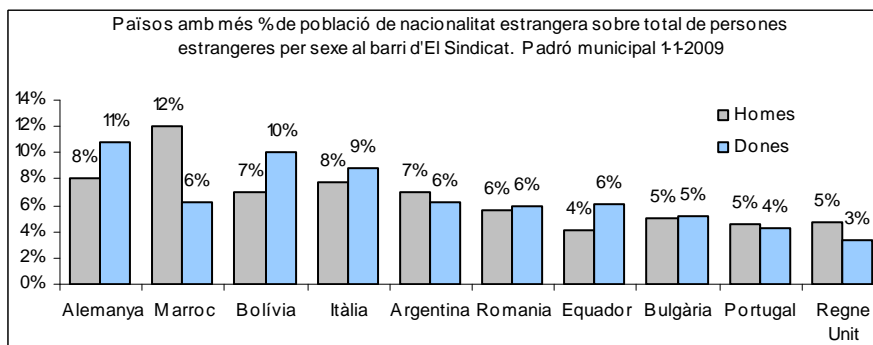
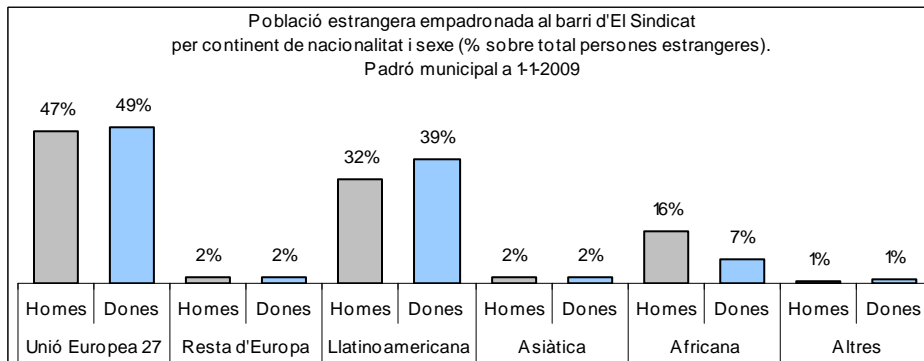
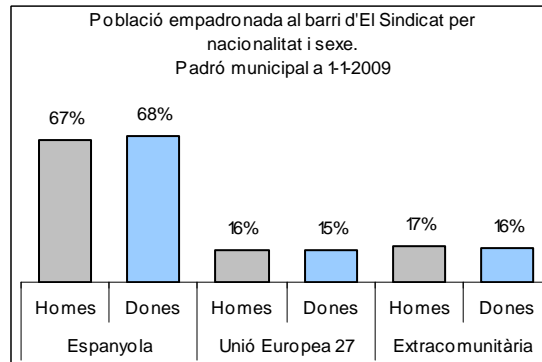


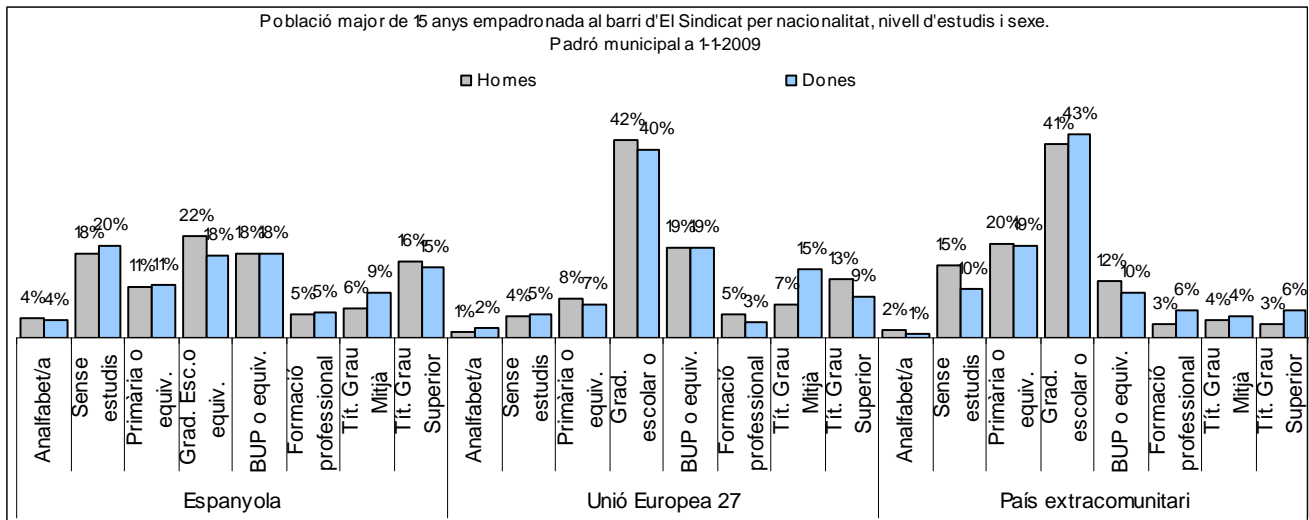
2. Gràfics de població general





### 3. Gràfics de població de nacionalitat estrangera





#### 4. Taules de població

Nacionalitat	El Sindicat			% sobre total població			% sobre nacionalitat estrangera		
	Total	Homes	Dones	Total	Homes	Dones	Total	Homes	Dones
<b>Total població</b>	<b>3.826</b>	<b>1.916</b>	<b>1.910</b>	<b>100</b>	<b>100</b>	<b>100</b>	-	-	-
Espanyola	2.593	1.286	1.307	67,8	67,1	68,4	-	-	-
<b>Estrangera</b>	<b>1.232</b>	<b>629</b>	<b>603</b>	<b>32,2</b>	<b>32,8</b>	<b>31,6</b>	<b>100</b>	<b>100</b>	<b>100</b>
Unió Europea 27	591	297	294	15,4	15,5	15,4	48,0	47,2	48,8
Resta d'Europa	23	10	13	0,6	0,5	0,7	1,9	1,6	2,2
Llatinoamericana	437	203	234	11,4	10,6	12,3	35,5	32,3	38,8
Asiàtica	23	12	11	0,6	0,6	0,6	1,9	1,9	1,8
Africana	148	103	45	3,9	5,4	2,4	12,0	16,4	7,5
Altres nacionalitats	10	4	6	0,3	0,2	0,3	0,8	0,6	1,0
Apàtrides	1	1	0	0,0	0,1	0,0	-	-	-

Superfície en hectàrees i densitats (persones/hectàrees)										
Zona estadística	Total hectàrees	Dens. població total			Dens. nacionalitat estrangera			Dens. nacionalitat extracomunitària		
		Total	Homes	Dones	Total	Homes	Dones	Total	Homes	Dones
El Sindicat	20,4	187,9	94,1	93,8	60,5	30,9	29,6	31,5	16,3	15,2

Font: elaborat per l'Observatori Municipal de la Igualtat a partir de dades del Padró municipal a 1-1-2009. Ajuntament de Palma