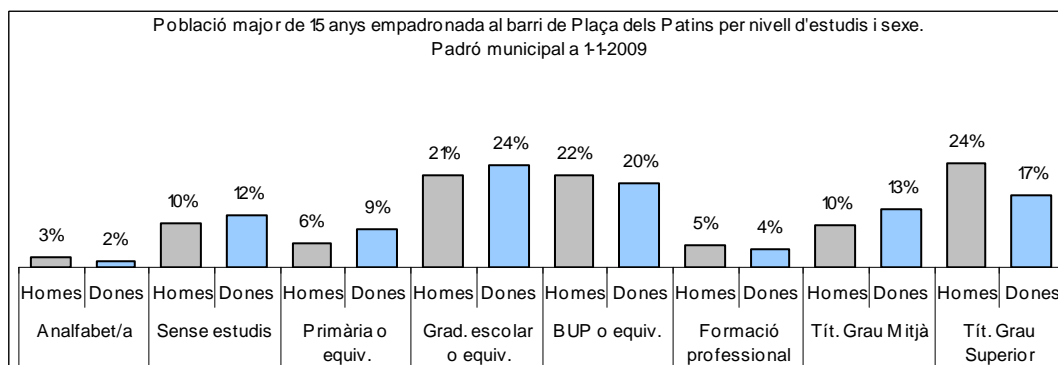
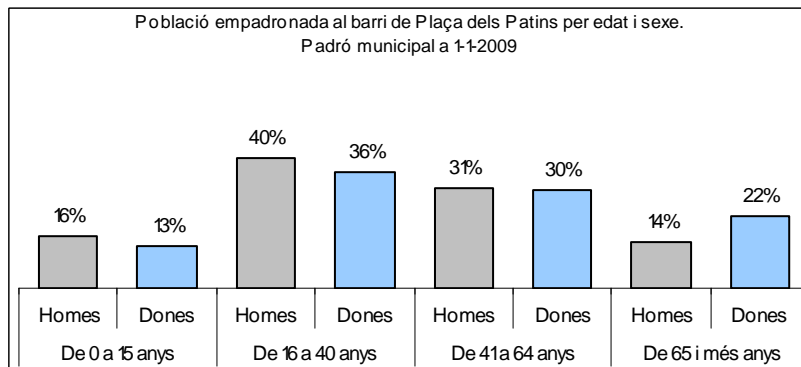


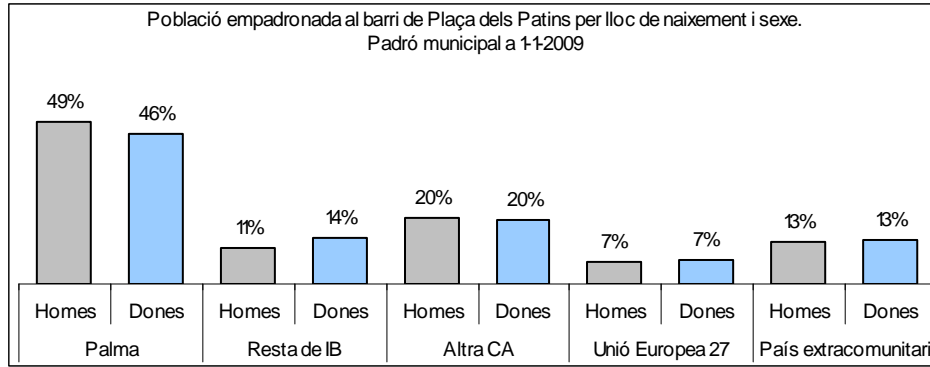
Sector: **Ciutat Antiga**
Zona estadística: **013 – Plaça dels Patins**

1. Mapa del barri

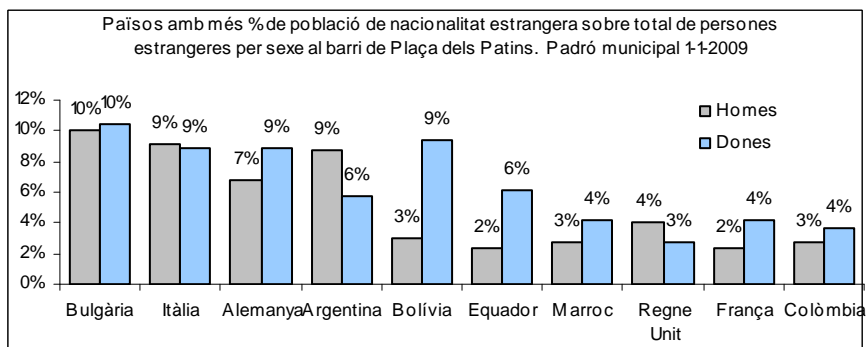
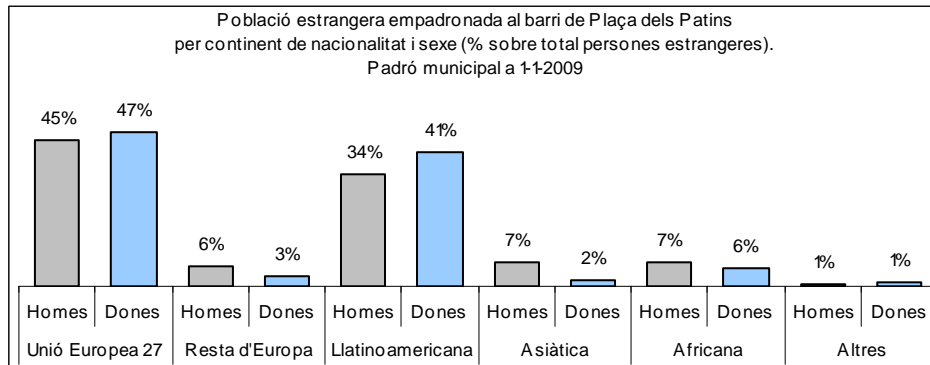
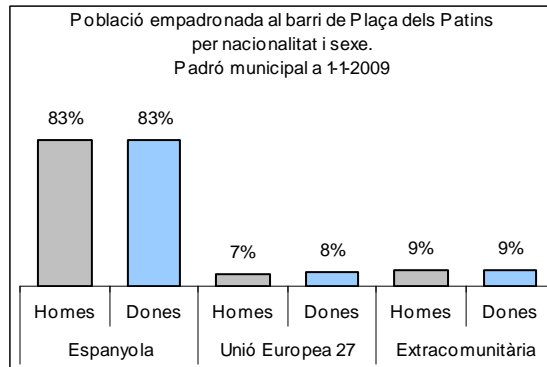


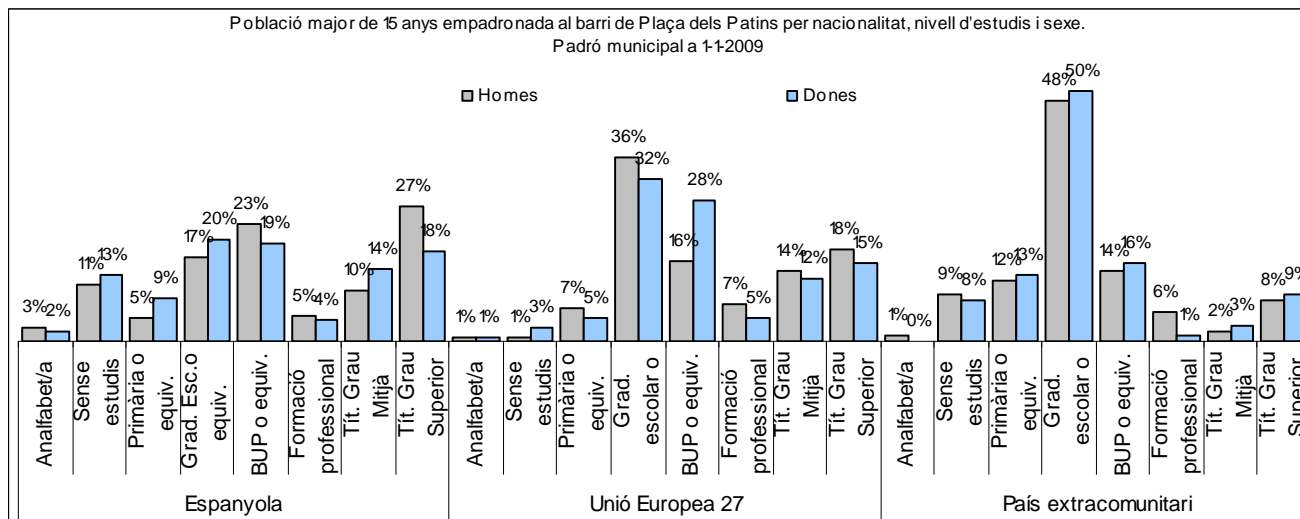
2. Gràfics de població general





3. Gràfics de població de nacionalitat estrangera





4. Taules de població

Nacionalitat	Plaça dels Patins			% sobre total població			% sobre nacionalitat estrangera		
	Total	Homes	Dones	Total	Homes	Dones	Total	Homes	Dones
Total població	3.976	1.798	2.178	100	100	100	-	-	-
Espanyola	3.317	1.501	1.816	83,4	83,5	83,4	-	-	-
Estrangera	659	297	362	16,6	16,5	16,6	100	100	100
Unió Europea 27	304	133	171	7,6	7,4	7,9	46,1	44,8	47,2
Resta d'Europa	28	18	10	0,7	1,0	0,5	4,2	6,1	2,8
Llatinoamericana	249	101	148	6,3	5,6	6,8	37,8	34,0	40,9
Asiàtica	28	21	7	0,7	1,2	0,3	4,2	7,1	1,9
Africana	43	22	21	1,1	1,2	1,0	6,5	7,4	5,8
Altres nacionalitats	7	2	5	0,2	0,1	0,2	1,1	0,7	1,4
Apàtrides	0	0	0	0,0	0,0	0,0	-	-	-

Superfície en hectàrees i densitats (persones/hectàrees)										
Zona estadística	Total hectàrees	Dens. població total			Dens. nacionalitat estrangera			Dens. nacionalitat extracomunitària		
		Total	Homes	Dones	Total	Homes	Dones	Total	Homes	Dones
Plaça dels Patins	16,6	240,2	108,6	131,6	39,8	17,9	21,9	21,5	9,9	11,5

Font: elaborat per l'Observatori Municipal de la Igualtat a partir de dades del Padró municipal a 1-1-2009. Ajuntament de Palma