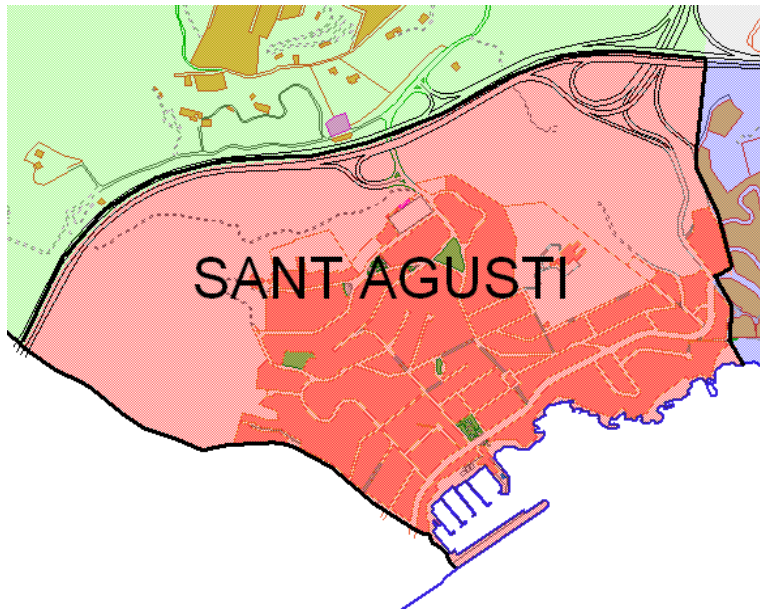
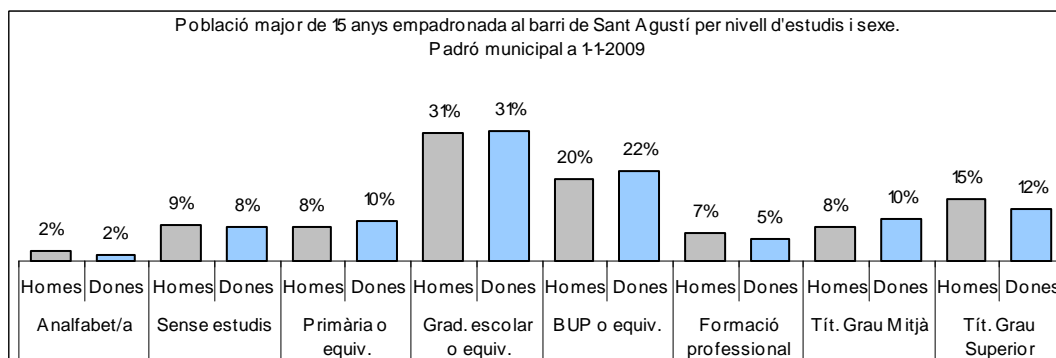
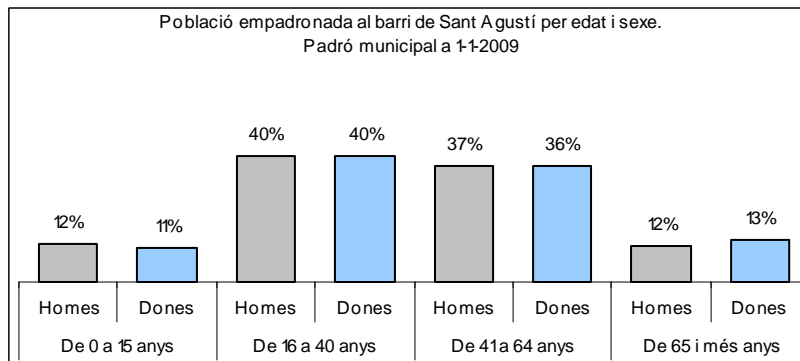
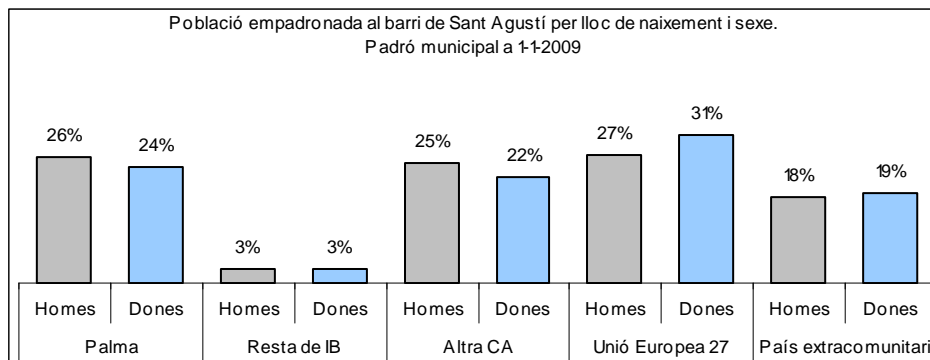


1. Mapa del barri

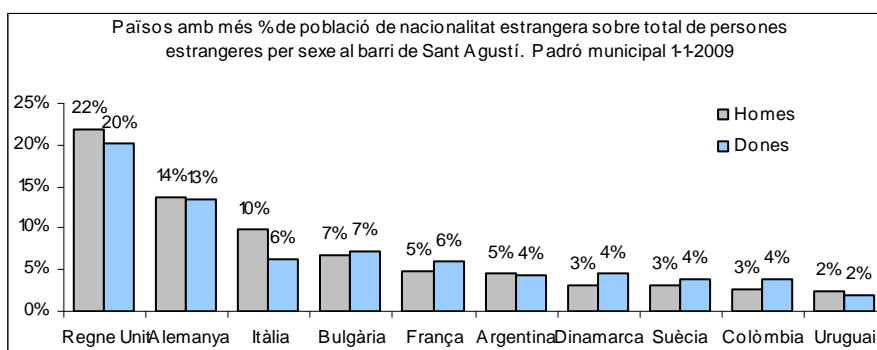
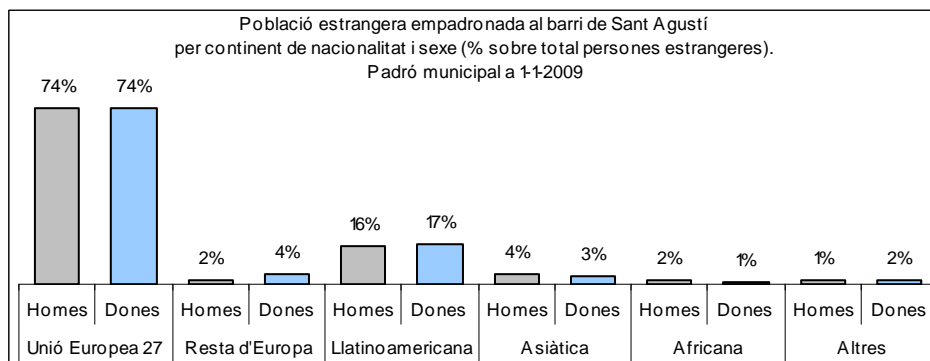
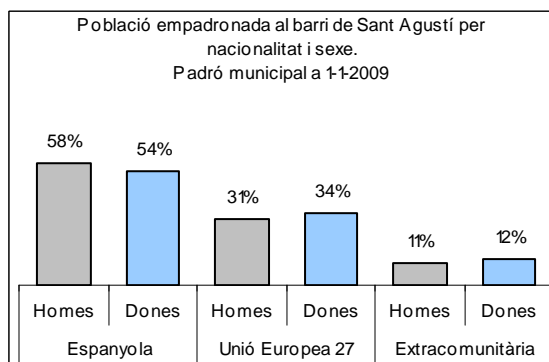


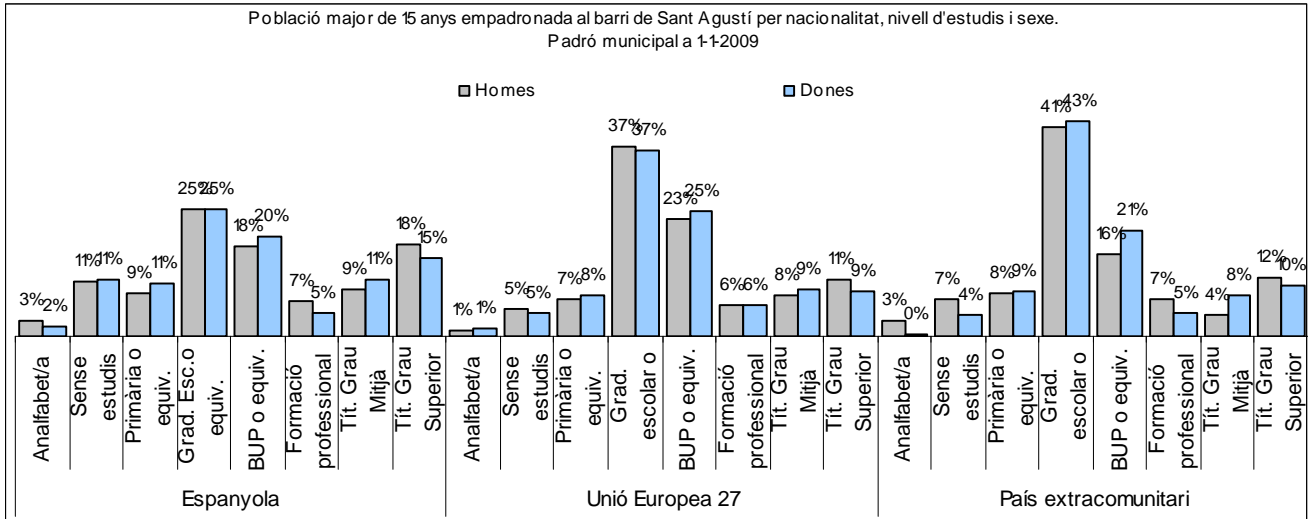
2. Gràfics de població general





3. Gràfics de població de nacionalitat estrangera





4. Taules de població

Nacionalitat	Sant Agustí			% sobre total població			% sobre nacionalitat estrangera		
	Total	Homes	Dones	Total	Homes	Dones	Total	Homes	Dones
Total població	4.649	2.223	2.426	100	100	100	-	-	-
Espanyola	2.604	1.292	1.312	56,0	58,1	54,1	-	-	-
Estrangera	2.045	931	1.114	44,0	41,9	45,9	100	100	100
Unió Europea 27	1.512	691	821	32,5	31,1	33,8	73,9	74,2	73,7
Resta d'Europa	61	17	44	1,3	0,8	1,8	3,0	1,8	3,9
Llatinoamericana	336	151	185	7,2	6,8	7,6	16,4	16,2	16,6
Asiàtica	77	40	37	1,7	1,8	1,5	3,8	4,3	3,3
Africana	28	19	9	0,6	0,9	0,4	1,4	2,0	0,8
Altres nacionalitats	31	13	18	0,7	0,6	0,7	1,5	1,4	1,6
Apàtrides	0	0	0	0,0	0,0	0,0	-	-	-

Superfície en hectàrees i densitats (persones/hectàrees)										
Zona estadística	Total hectàrees	Dens. població total			Dens. nacionalitat estrangera			Dens. nacionalitat extracomunitària		
		Total	Homes	Dones	Total	Homes	Dones	Total	Homes	Dones
Sant Agustí	113,9	40,8	19,5	21,3	18,0	8,2	9,8	4,7	2,1	2,6

Font: elaborat per l'Observatori Municipal de la Igualtat a partir de dades del Padró municipal a 1-1-2009. Ajuntament de Palma