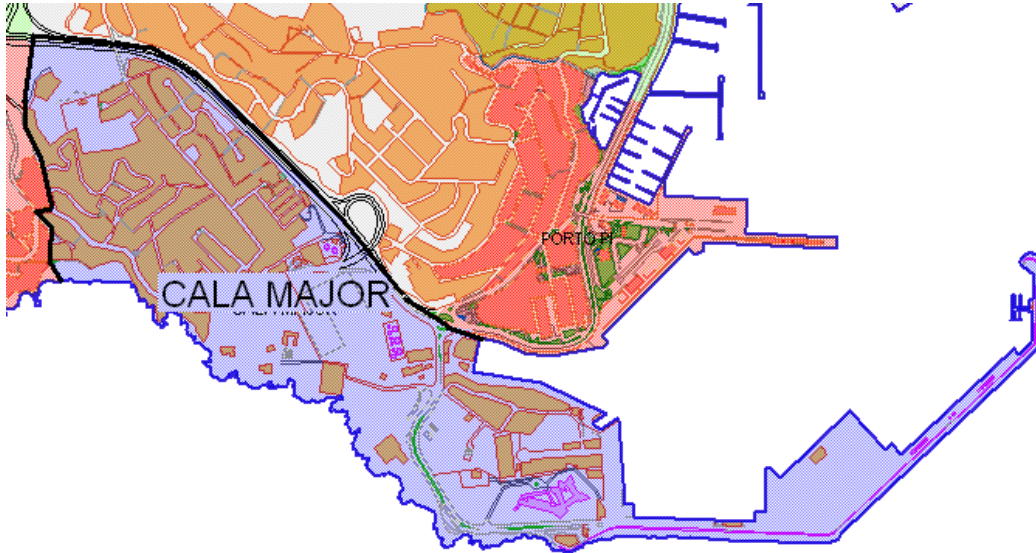


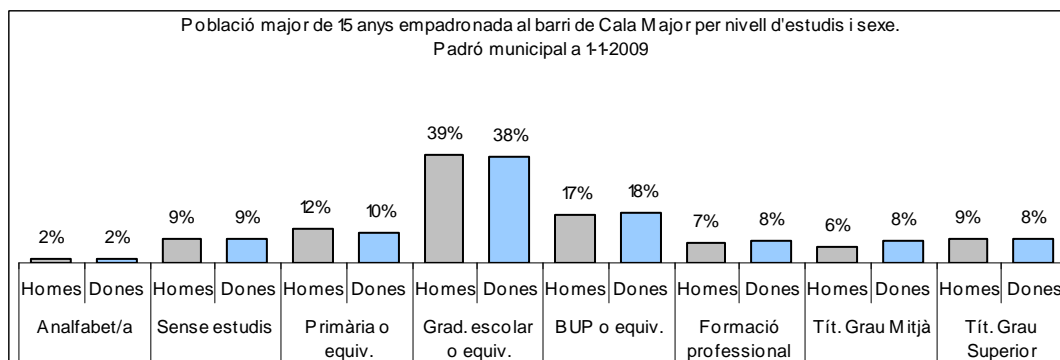
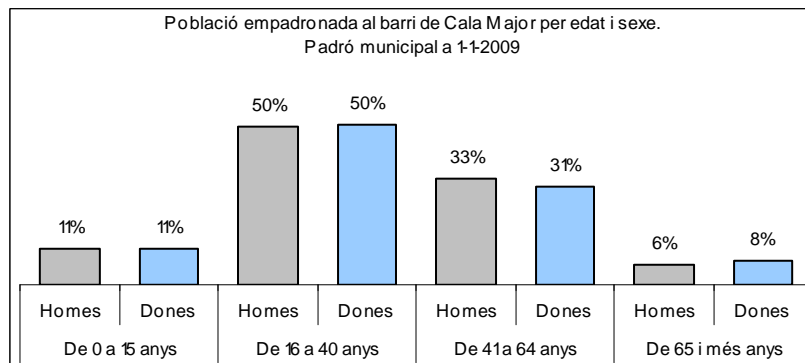
Sector: **Ponent**

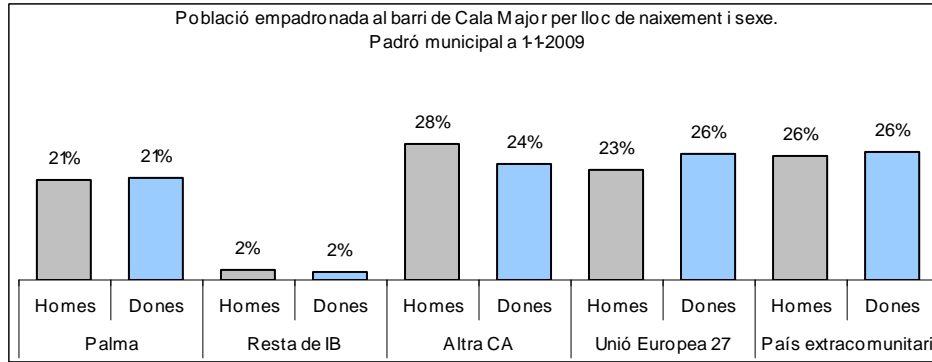
Zona estadística: **015 – Cala Major**

1. Mapa del barri

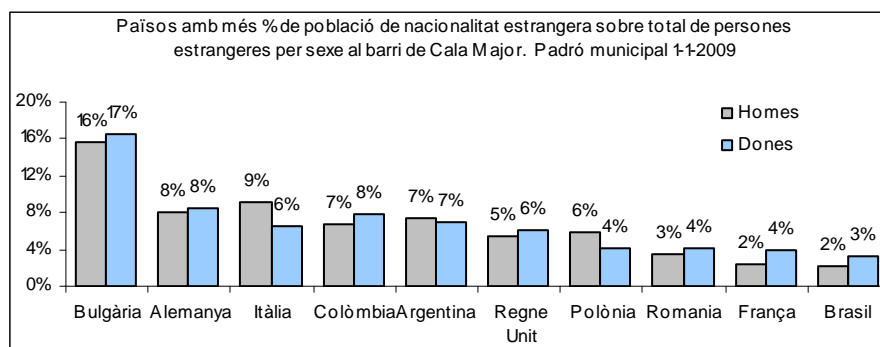
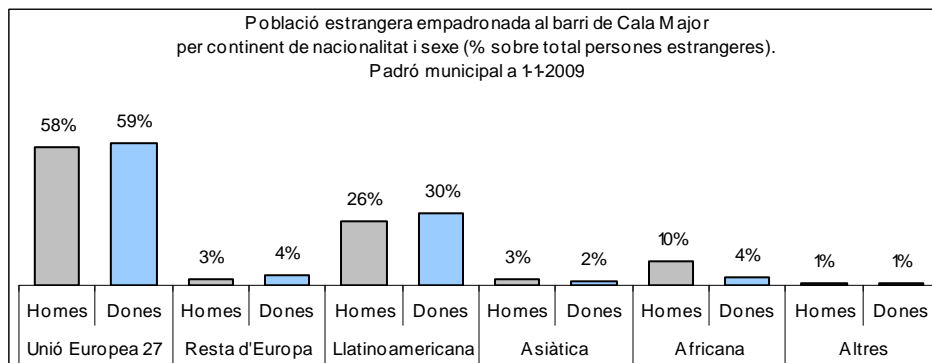
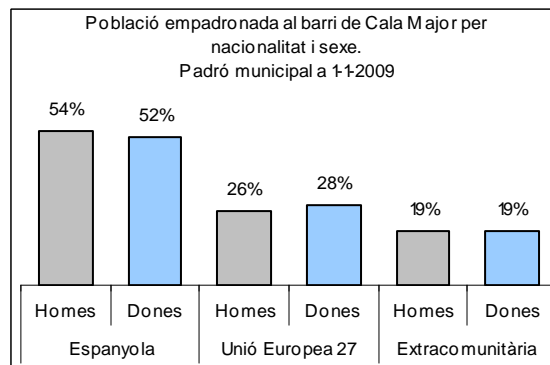


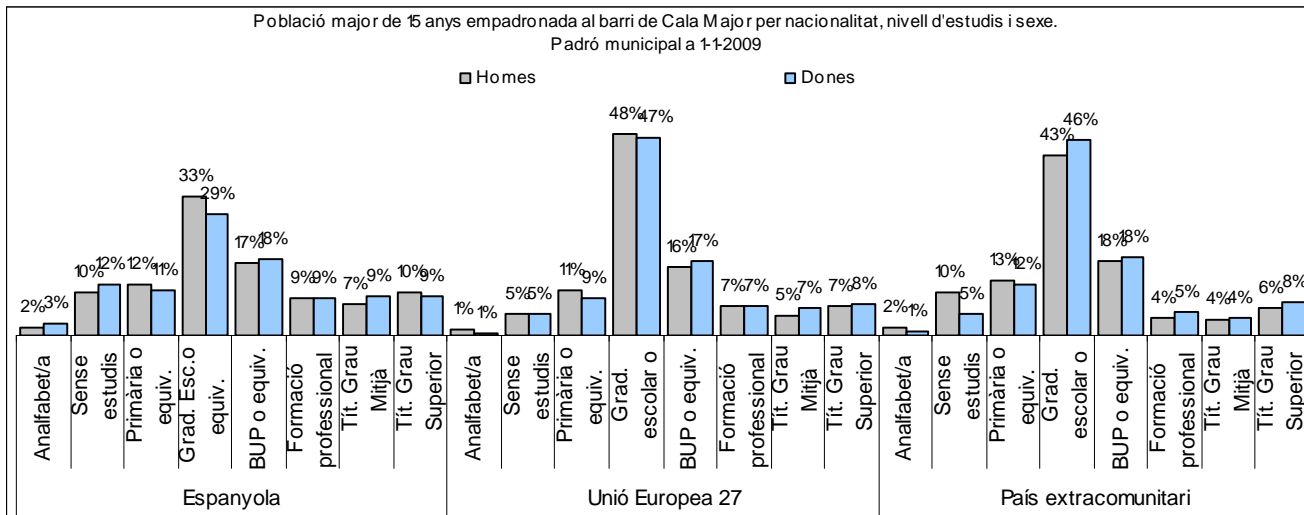
2. Gràfics de població general





3. Gràfics de població de nacionalitat estrangera





4. Taules de població

Nacionalitat	Cala Major			% sobre total població			% sobre nacionalitat estrangera		
	Total	Homes	Dones	Total	Homes	Dones	Total	Homes	Dones
Total població	6.013	3.163	2.850	100	100	100	-	-	-
Espanyola	3.214	1.721	1.493	53,5	54,4	52,4	-	-	-
Estrangera	2.799	1.442	1.357	46,5	45,6	47,6	100	100	100
Unió Europea 27	1.636	830	806	27,2	26,2	28,3	58,4	57,6	59,4
Resta d'Europa	98	41	57	1,6	1,3	2,0	3,5	2,8	4,2
Llatinoamericana	794	382	412	13,2	12,1	14,5	28,4	26,5	30,4
Asiàtica	61	37	24	1,0	1,2	0,8	2,2	2,6	1,8
Africana	190	141	49	3,2	4,5	1,7	6,8	9,8	3,6
Altres nacionalitats	20	11	9	0,3	0,3	0,3	0,7	0,8	0,7
Apàtrides	0	0	0	0,0	0,0	0,0	-	-	-

Superfície en hectàrees i densitats (persones/hectàrees)										
Zona estadística	Total hectàrees	Dens. població total			Dens. nacionalitat estrangera			Dens. nacionalitat extracomunitària		
		Total	Homes	Dones	Total	Homes	Dones	Total	Homes	Dones
Cala Major	118,6	50,7	26,7	24,0	23,6	12,2	11,4	9,8	5,2	4,6

Font: elaborat per l'Observatori Municipal de la Igualtat a partir de dades del Padró municipal a 1-1-2009. Ajuntament de Palma