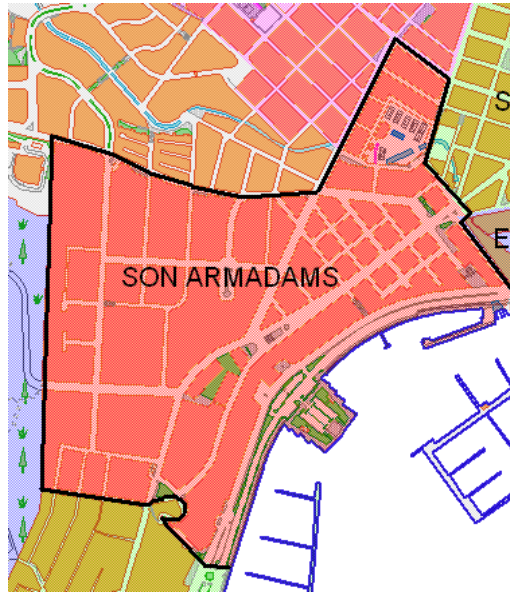


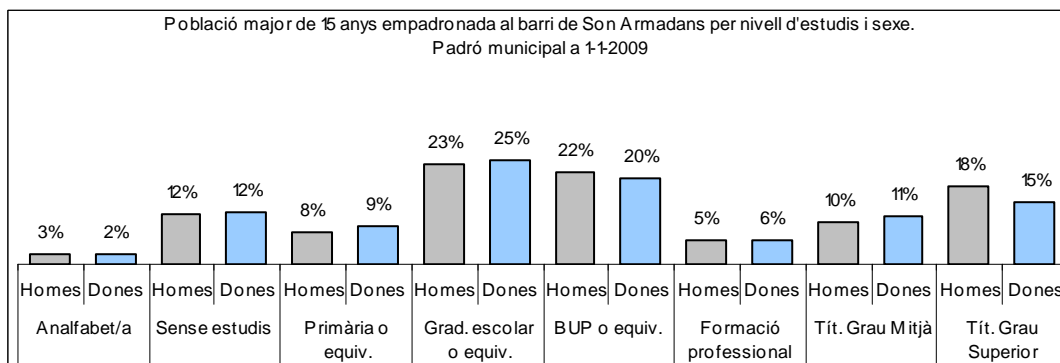
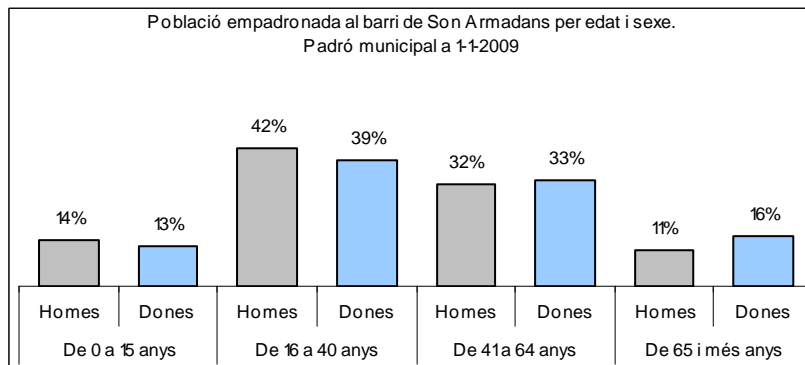
Sector: **Ponent**

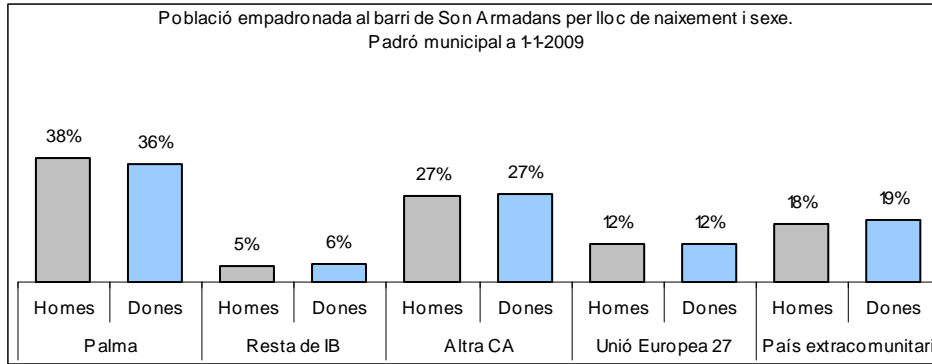
Zona estadística: **021 – Son Armadans**

## 1. Mapa del barri

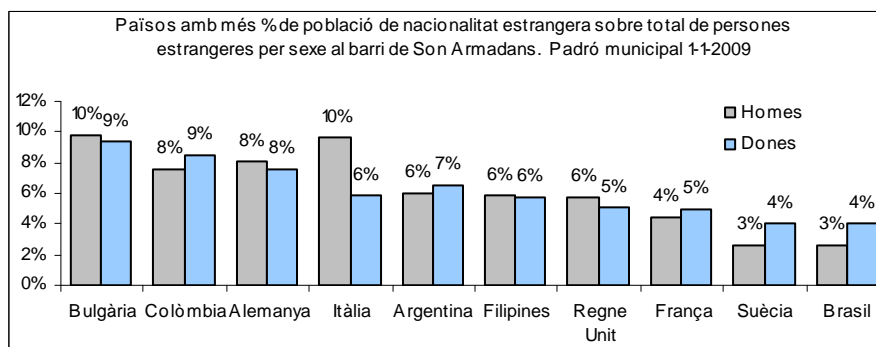
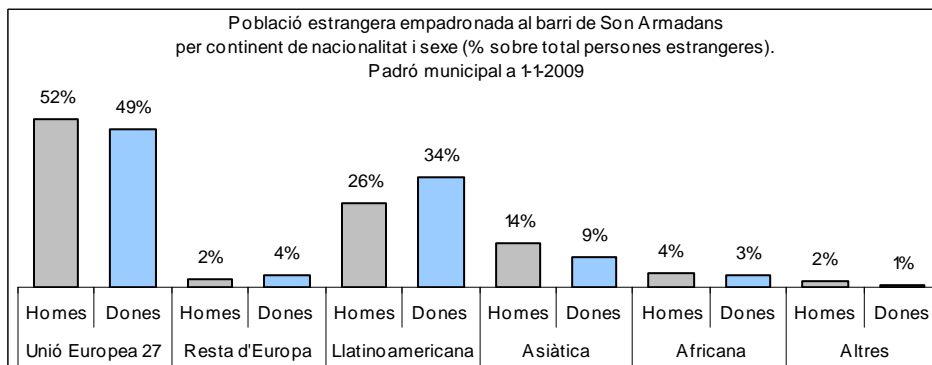
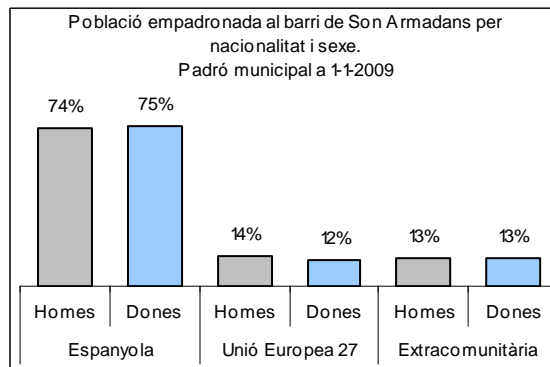


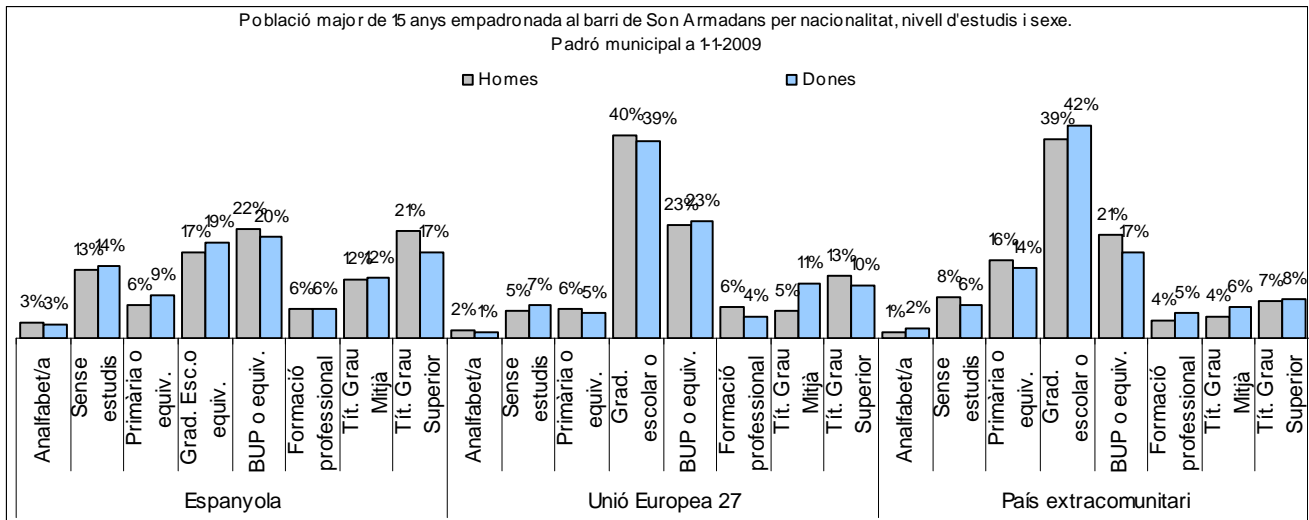
## 2. Gràfics de població general





### 3. Gràfics de població de nacionalitat estrangera





#### 4. Taules de població

Nacionalitat	Son Armadans			% sobre total població			% sobre nacionalitat estrangera		
	Total	Homes	Dones	Total	Homes	Dones	Total	Homes	Dones
<b>Total població</b>	<b>8.459</b>	<b>3.999</b>	<b>4.460</b>	<b>100</b>	<b>100</b>	<b>100</b>	-	-	-
Espanyola	6.284	2.948	3.336	74,3	73,7	74,8	-	-	-
<b>Estrangera</b>	<b>2.175</b>	<b>1.051</b>	<b>1.124</b>	<b>25,7</b>	<b>26,3</b>	<b>25,2</b>	<b>100</b>	<b>100</b>	<b>100</b>
Unió Europea 27	1.094	544	550	12,9	13,6	12,3	50,3	51,8	48,9
Resta d'Europa	66	24	42	0,8	0,6	0,9	3,0	2,3	3,7
Llatinoamericana	652	272	380	7,7	6,8	8,5	30,0	25,9	33,8
Asiàtica	246	143	103	2,9	3,6	2,3	11,3	13,6	9,2
Africana	85	46	39	1,0	1,2	0,9	3,9	4,4	3,5
Altres nacionalitats	32	22	10	0,4	0,6	0,2	1,5	2,1	0,9
Apàtrides	0	0	0	0,0	0,0	0,0	-	-	-

Superfície en hectàrees i densitats (persones/hectàrees)										
Zona estadística	Total hectàrees	Dens. població total			Dens. nacionalitat estrangera			Dens. nacionalitat extracomunitària		
		Total	Homes	Dones	Total	Homes	Dones	Total	Homes	Dones
Son Armadans	49,9	169,7	80,2	89,5	43,6	21,1	22,5	21,7	10,2	11,5

Font: elaborat per l'Observatori Municipal de la Igualtat a partir de dades del Padró municipal a 1-1-2009. Ajuntament de Palma