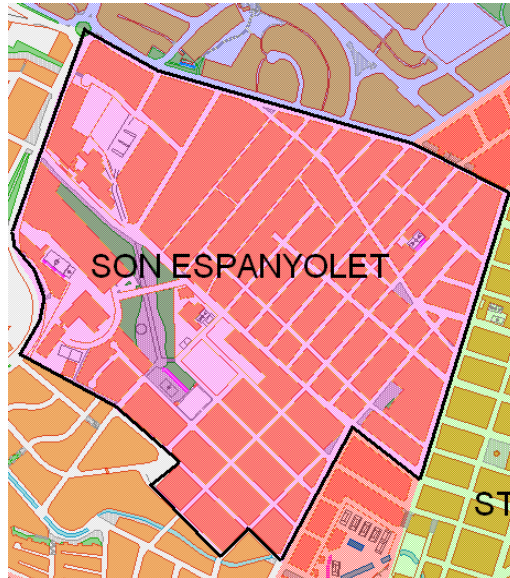


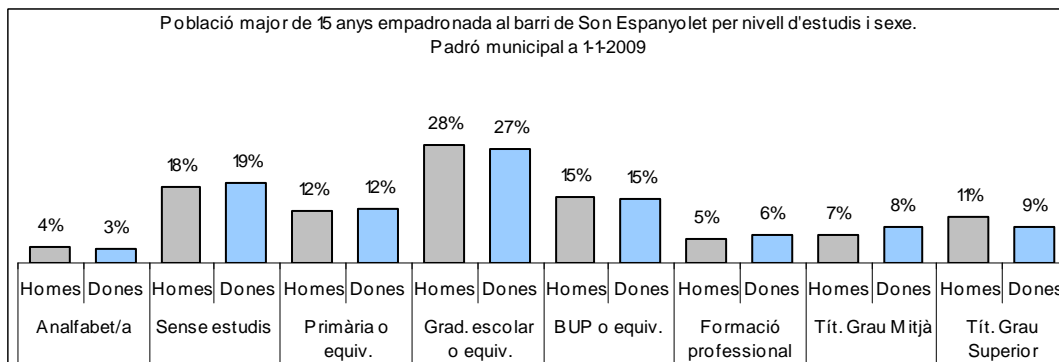
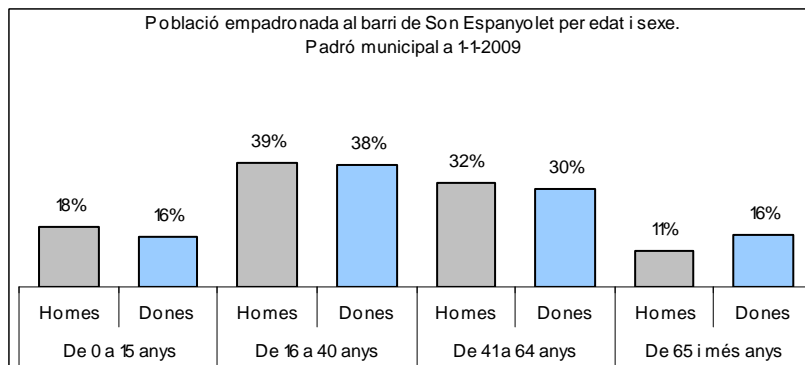
Sector: **Ponent**

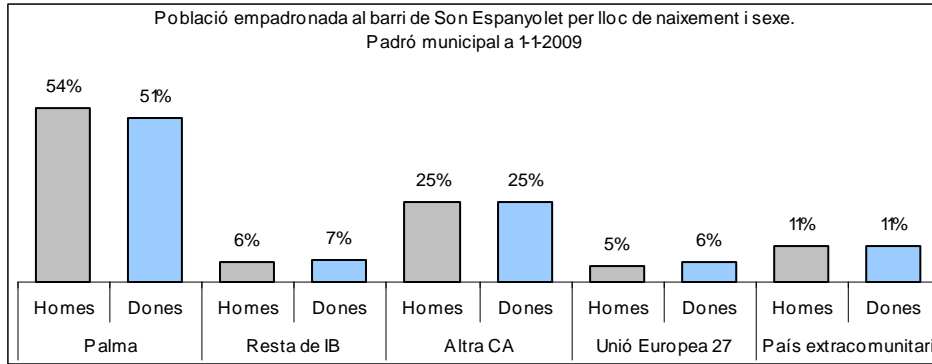
Zona estadística: **023 – Son Espanyolet**

## 1. Mapa del barri

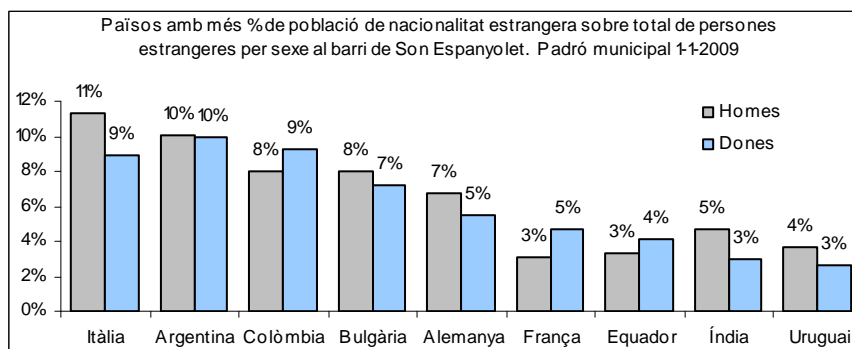
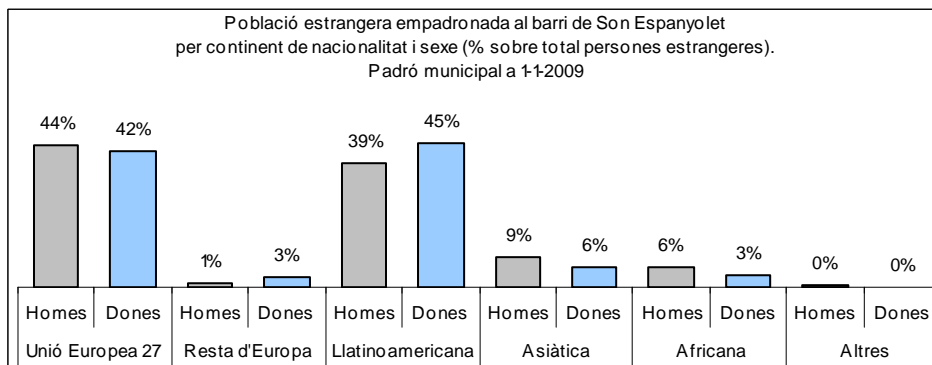
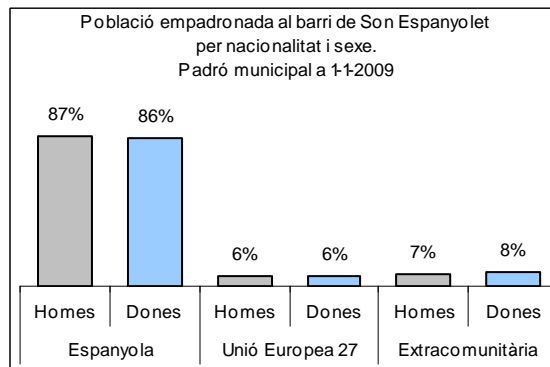


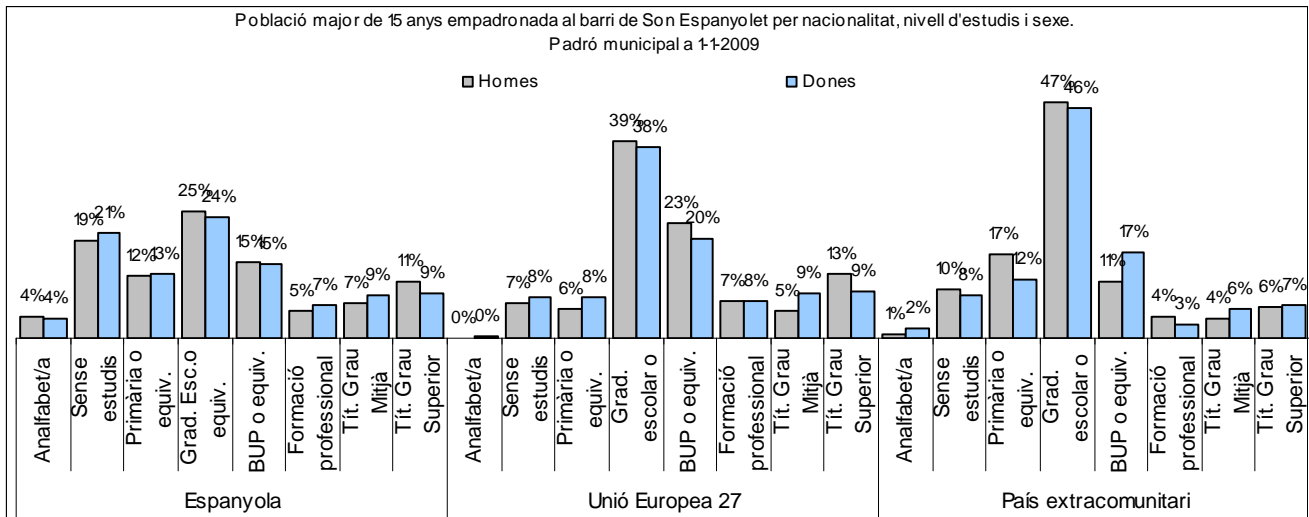
## 2. Gràfics de població general





### 3. Gràfics de població de nacionalitat estrangera





#### 4. Taules de població

| Nacionalitat          | Son Espanyolet |              |              | % sobre total població |             |             | % sobre nacionalitat estrangera |            |            |
|-----------------------|----------------|--------------|--------------|------------------------|-------------|-------------|---------------------------------|------------|------------|
|                       | Total          | Homes        | Dones        | Total                  | Homes       | Dones       | Total                           | Homes      | Dones      |
| <b>Total població</b> | <b>7.794</b>   | <b>3.738</b> | <b>4.056</b> | <b>100</b>             | <b>100</b>  | <b>100</b>  | -                               | -          | -          |
| Espanyola             | 6.725          | 3.251        | 3.474        | 86,3                   | 87,0        | 85,7        | -                               | -          | -          |
| <b>Estrangera</b>     | <b>1.069</b>   | <b>487</b>   | <b>582</b>   | <b>13,7</b>            | <b>13,0</b> | <b>14,3</b> | <b>100</b>                      | <b>100</b> | <b>100</b> |
| Unió Europea 27       | 461            | 215          | 246          | 5,9                    | 5,8         | 6,1         | 43,1                            | 44,1       | 42,3       |
| Restat d'Europa       | 26             | 7            | 19           | 0,3                    | 0,2         | 0,5         | 2,4                             | 1,4        | 3,3        |
| Llatinoamericana      | 448            | 188          | 260          | 5,7                    | 5,0         | 6,4         | 41,9                            | 38,6       | 44,7       |
| Asiàtica              | 80             | 44           | 36           | 1,0                    | 1,2         | 0,9         | 7,5                             | 9,0        | 6,2        |
| Africana              | 51             | 31           | 20           | 0,7                    | 0,8         | 0,5         | 4,8                             | 6,4        | 3,4        |
| Altres nacionalitats  | 3              | 2            | 1            | 0,0                    | 0,1         | 0,0         | 0,3                             | 0,4        | 0,2        |
| Apàtrides             | 0              | 0            | 0            | 0,0                    | 0,0         | 0,0         | -                               | -          | -          |

| Superfície en hectàrees i densitats (persones/hectàrees) |                 |                      |       |       |                               |       |       |                                     |       |       |
|--|-----------------|----------------------|-------|-------|-------------------------------|-------|-------|-------------------------------------|-------|-------|
| Zona estadística   | Total hectàrees | Dens. població total |       |       | Dens. nacionalitat estrangera |       |       | Dens. nacionalitat extracomunitària |       |       |
|  |                 | Total                | Homes | Dones | Total                         | Homes | Dones | Total                               | Homes | Dones |
| Son Espanyolet   | 42,1            | 185,2                | 88,8  | 96,4  | 25,4                          | 11,6  | 13,8  | 14,4                                | 6,5   | 8,0   |

Font: elaborat per l'Observatori Municipal de la Igualtat a partir de dades del Padró municipal a 1-1-2009. Ajuntament de Palma