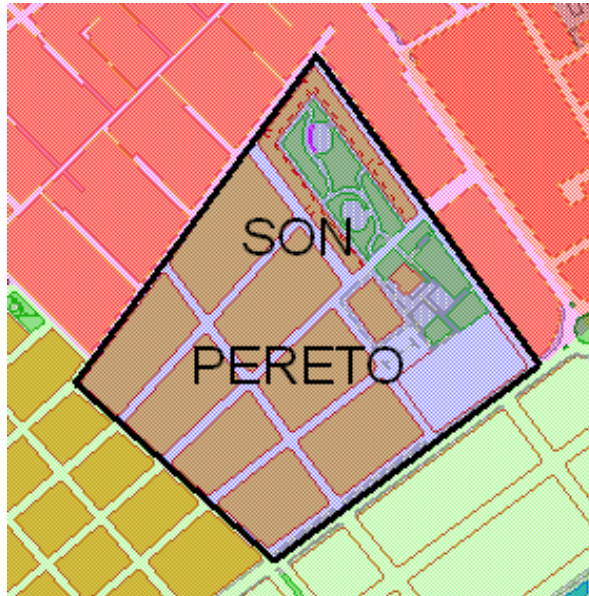


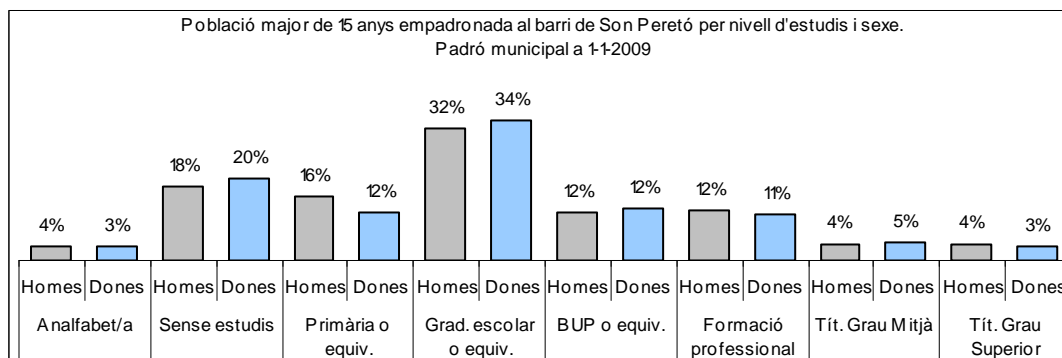
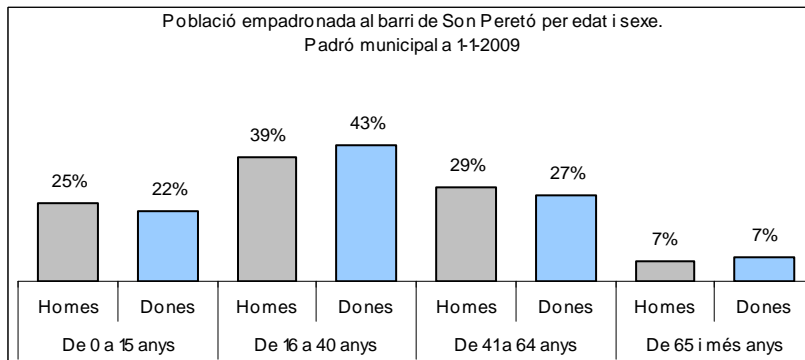
Sector: **Mestral**

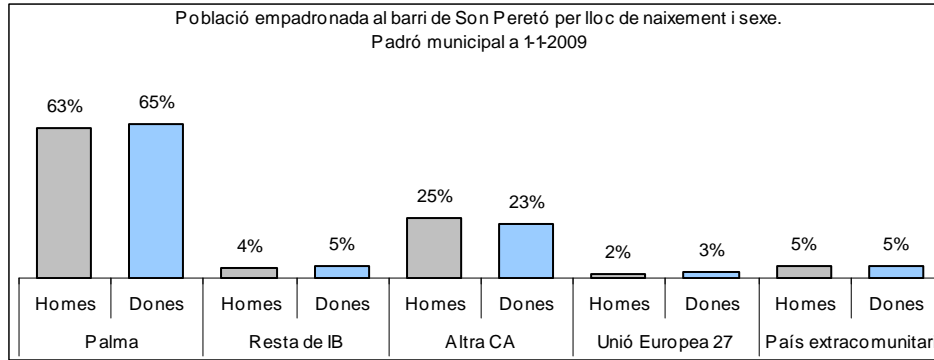
Zona estadística: **027 – Son Peretó**

1. Mapa del barri

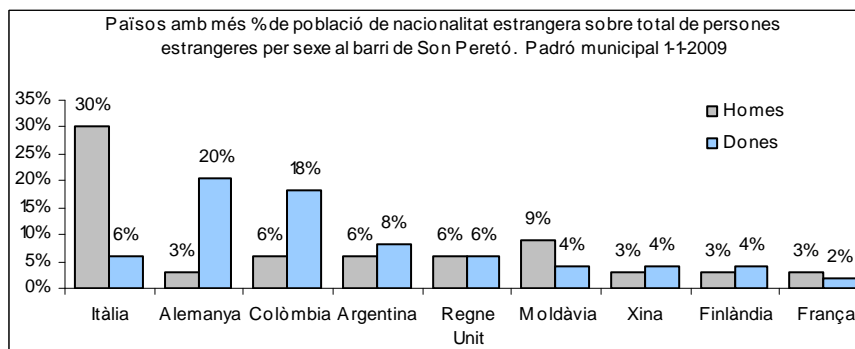
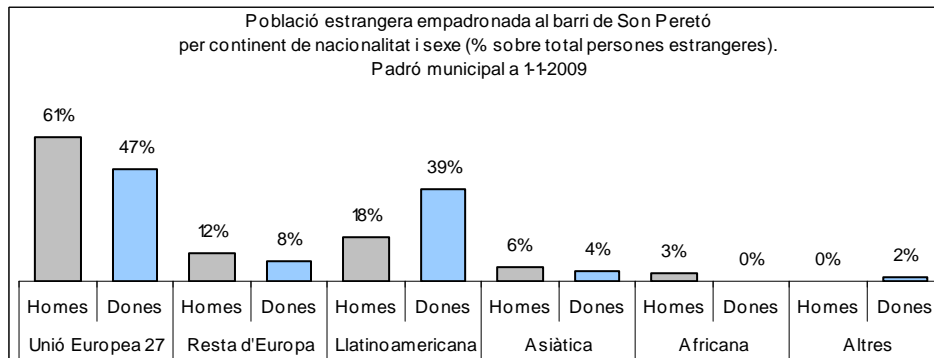
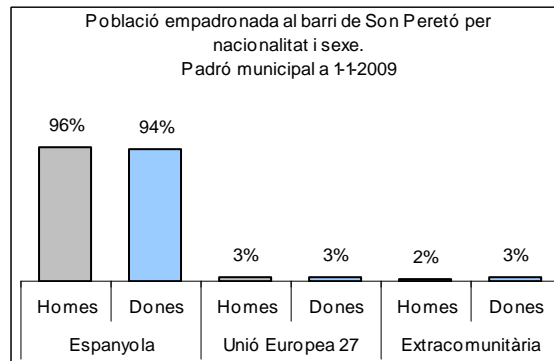


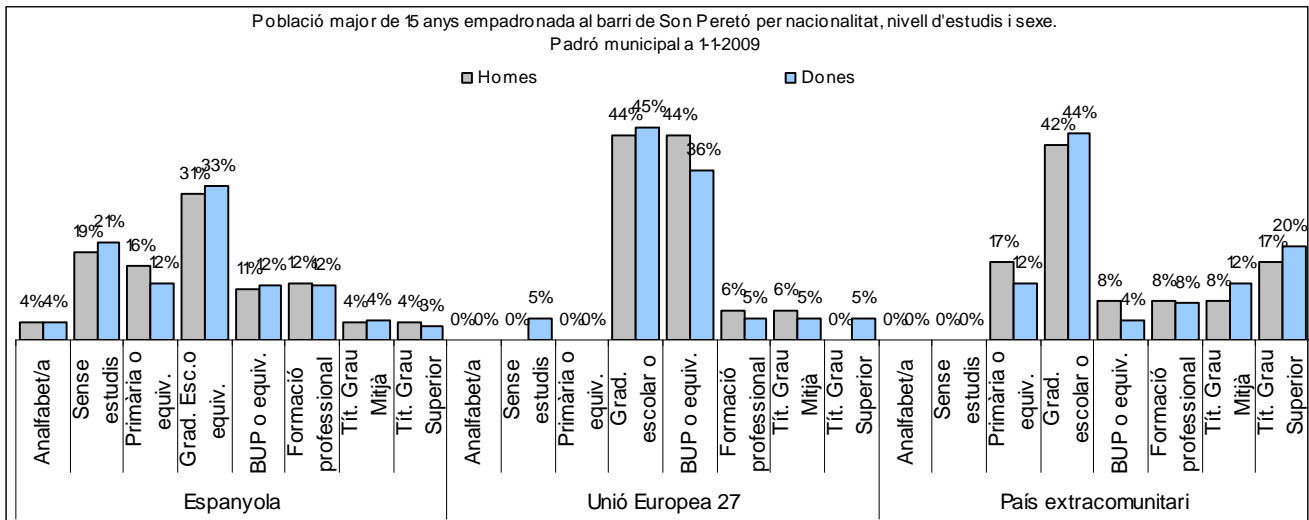
2. Gràfics de població general





3. Gràfics de població de nacionalitat estrangera





4. Taules de població

Nacionalitat	Son Peretó			% sobre total població			% sobre nacionalitat estrangera		
	Total	Homes	Dones	Total	Homes	Dones	Total	Homes	Dones
Total població	1.650	796	854	100	100	100	-	-	-
Espanyola	1.568	763	805	95,0	95,9	94,3	-	-	-
Estrangera	82	33	49	5,0	4,1	5,7	100	100	100
Unió Europea 27	43	20	23	2,6	2,5	2,7	52,4	60,6	46,9
Resta d'Europa	8	4	4	0,5	0,5	0,5	9,8	12,1	8,2
Llatinoamericana	25	6	19	1,5	0,8	2,2	30,5	18,2	38,8
Asiàtica	4	2	2	0,2	0,3	0,2	4,9	6,1	4,1
Africana	1	1	0	0,1	0,1	0,0	1,2	3,0	0,0
Altres nacionalitats	1	0	1	0,1	0,0	0,1	1,2	0,0	2,0
Apàtrides	0	0	0	0,0	0,0	0,0	-	-	-

Superfície en hectàrees i densitats (persones/hectàrees)										
Zona estadística	Total hectàrees	Dens. població total			Dens. nacionalitat estrangera			Dens. nacionalitat extracomunitària		
		Total	Homes	Dones	Total	Homes	Dones	Total	Homes	Dones
Son Peretó	11,4	145,1	70,0	75,1	7,2	2,9	4,3	3,4	1,1	2,3

Font: elaborat per l'Observatori Municipal de la Igualtat a partir de dades del Padró municipal a 1-1-2009. Ajuntament de Palma