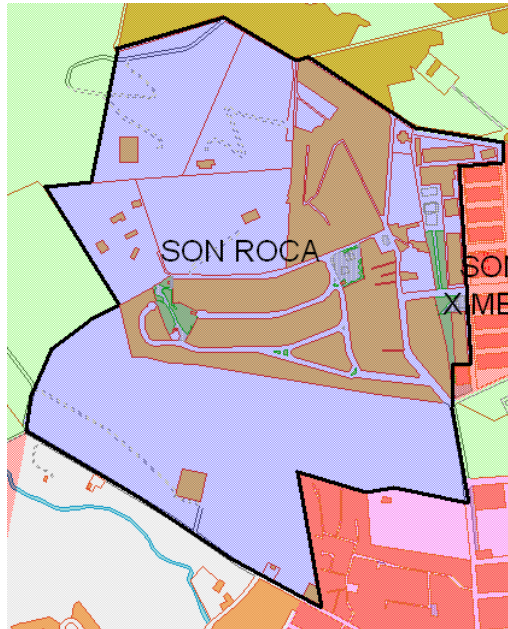


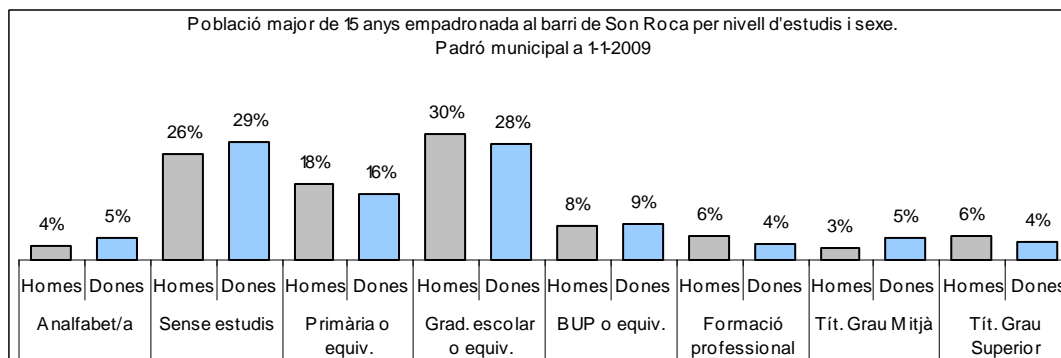
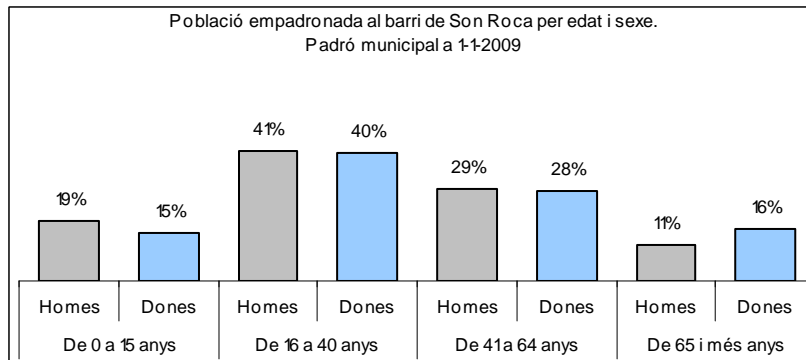
Sector: **Mestral**

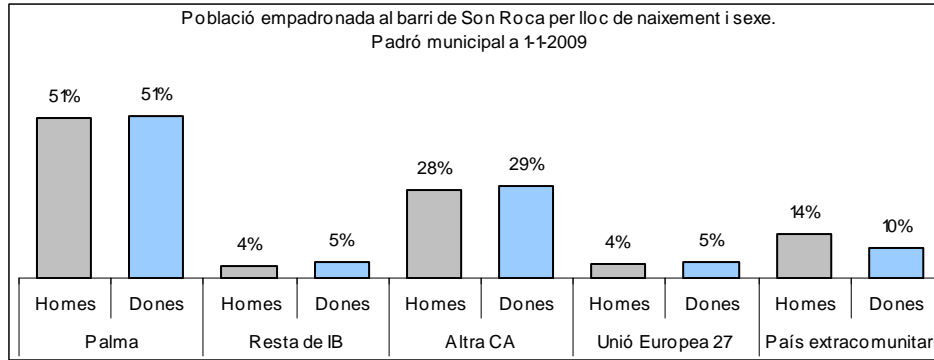
Zona estadística: **030 – Son Roca**

1. Mapa del barri

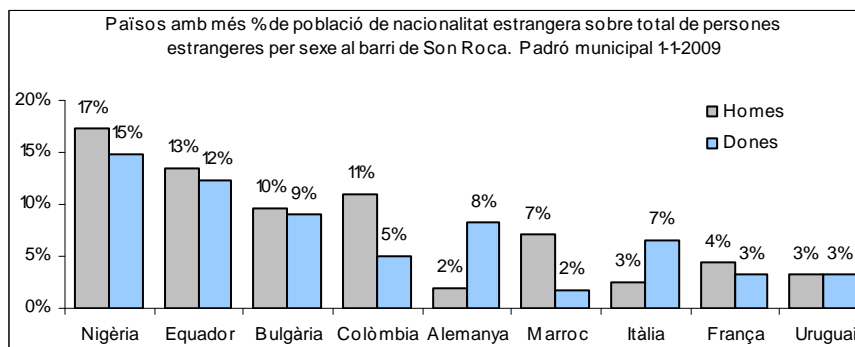
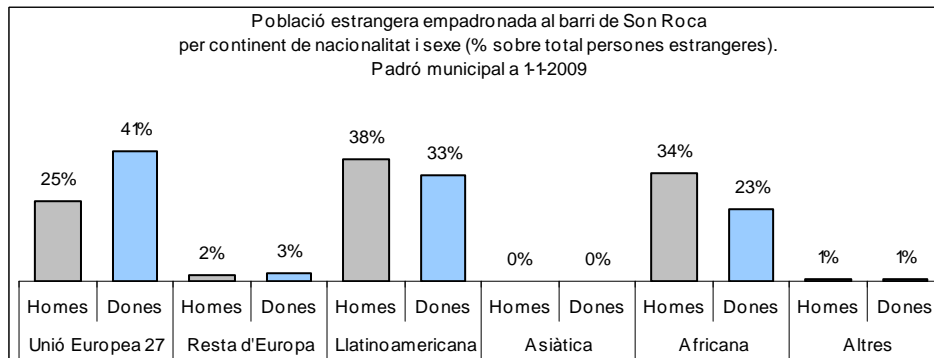
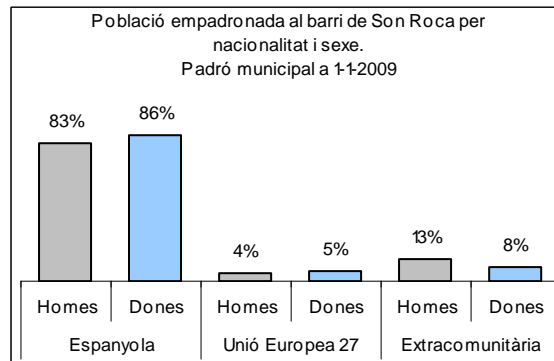


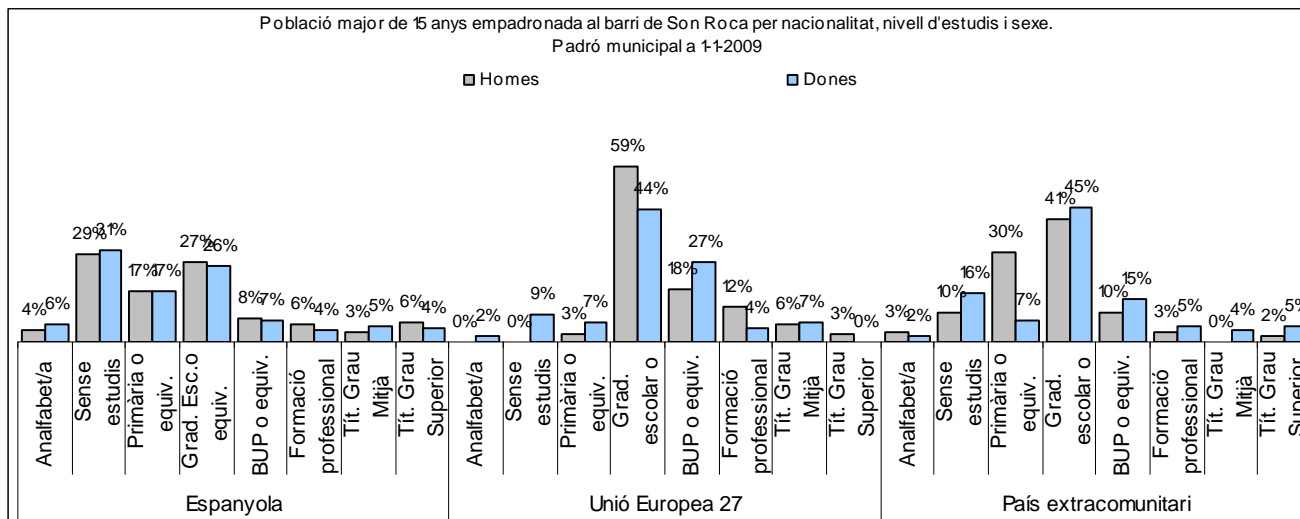
2. Gràfics de població general





3. Gràfics de població de nacionalitat estrangera





4. Taules de població

Nacionalitat	Son Roca			% sobre total població			% sobre nacionalitat estrangera		
	Total	Homes	Dones	Total	Homes	Dones	Total	Homes	Dones
Total població	1.795	902	893	100	100	100	-	-	-
Espanyola	1.518	746	772	84,6	82,7	86,5	-	-	-
Estrangera	276	156	120	15,4	17,3	13,4	100	100	100
Unió Europea 27	88	39	49	4,9	4,3	5,5	31,9	25,0	40,8
Resta d'Europa	6	3	3	0,3	0,3	0,3	2,2	1,9	2,5
Llatinoamericana	100	60	40	5,6	6,7	4,5	36,2	38,5	33,3
Asiàtica	0	0	0	0,0	0,0	0,0	0,0	0,0	0,0
Africana	80	53	27	4,5	5,9	3,0	29,0	34,0	22,5
Altres nacionalitats	2	1	1	0,1	0,1	0,1	0,7	0,6	0,8
Apàtrides	1	0	1	0,1	0,0	0,1	-	-	-

Superfície en hectàrees i densitats (persones/hectàrees)										
Zona estadística	Total hectàrees	Dens. població total			Dens. nacionalitat estrangera			Dens. nacionalitat extracomunitària		
		Total	Homes	Dones	Total	Homes	Dones	Total	Homes	Dones
Son Roca	54,7	32,8	16,5	16,3	5,0	2,9	2,2	3,4	2,1	1,3

Font: elaborat per l'Observatori Municipal de la Igualtat a partir de dades del Padró municipal a 1-1-2009. Ajuntament de Palma