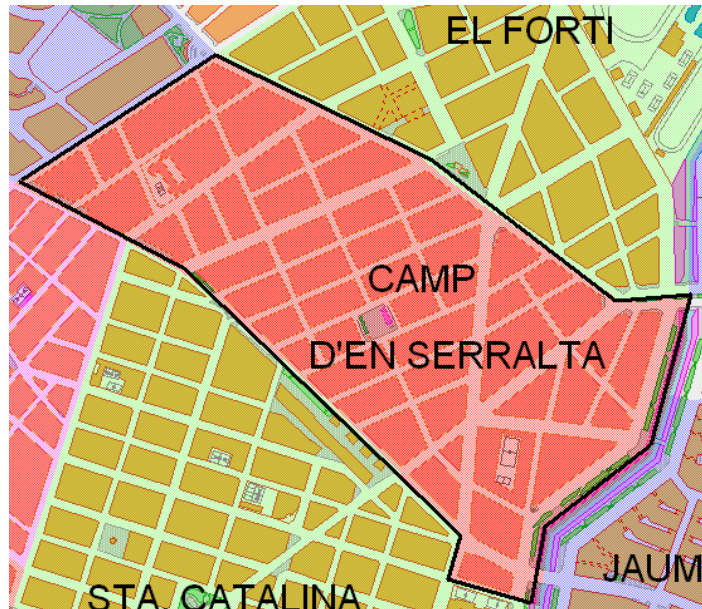


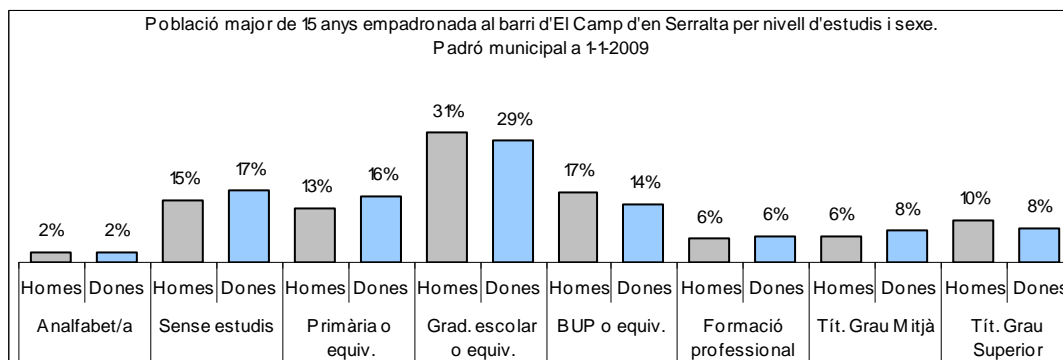
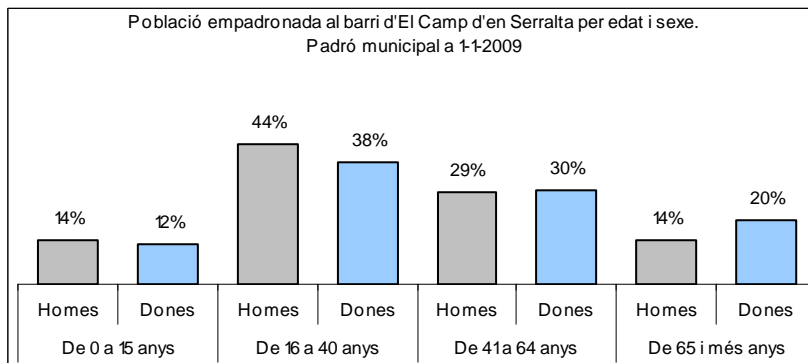
Sector: **Mestral**

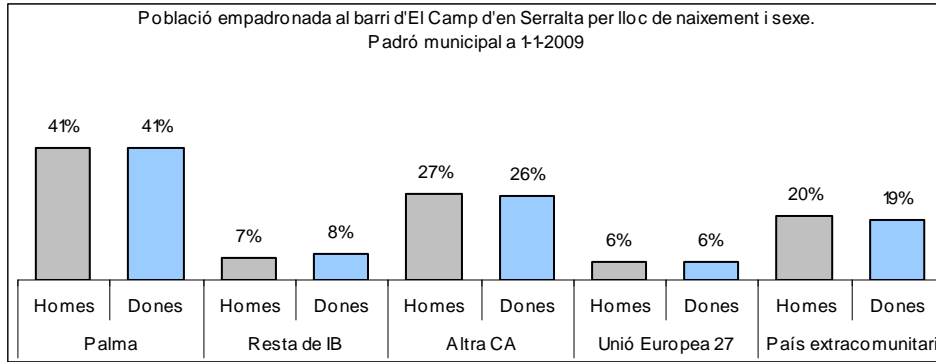
Zona estadística: **039 – El Camp d'en Serralta**

## 1. Mapa del barri

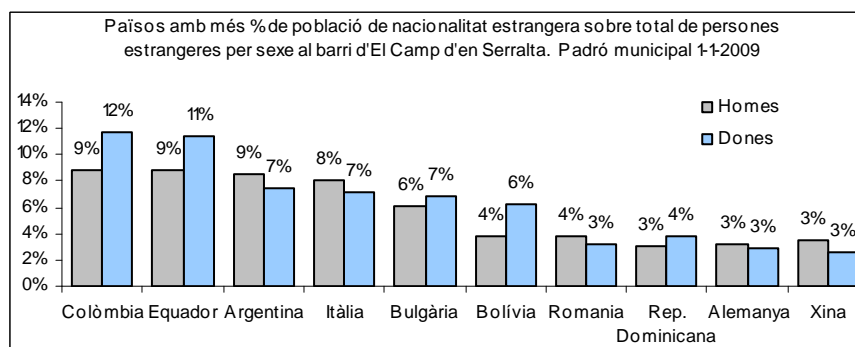
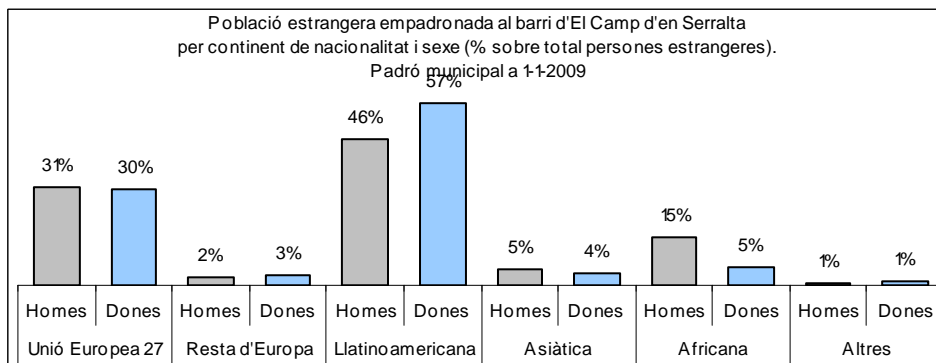
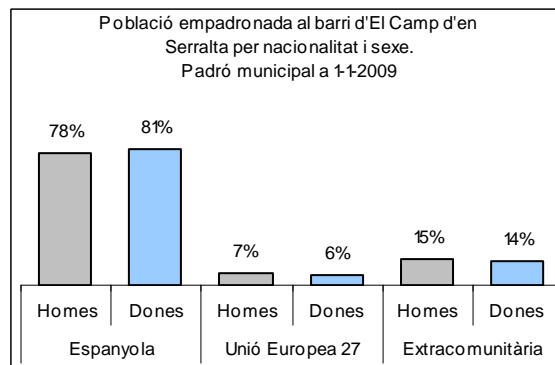


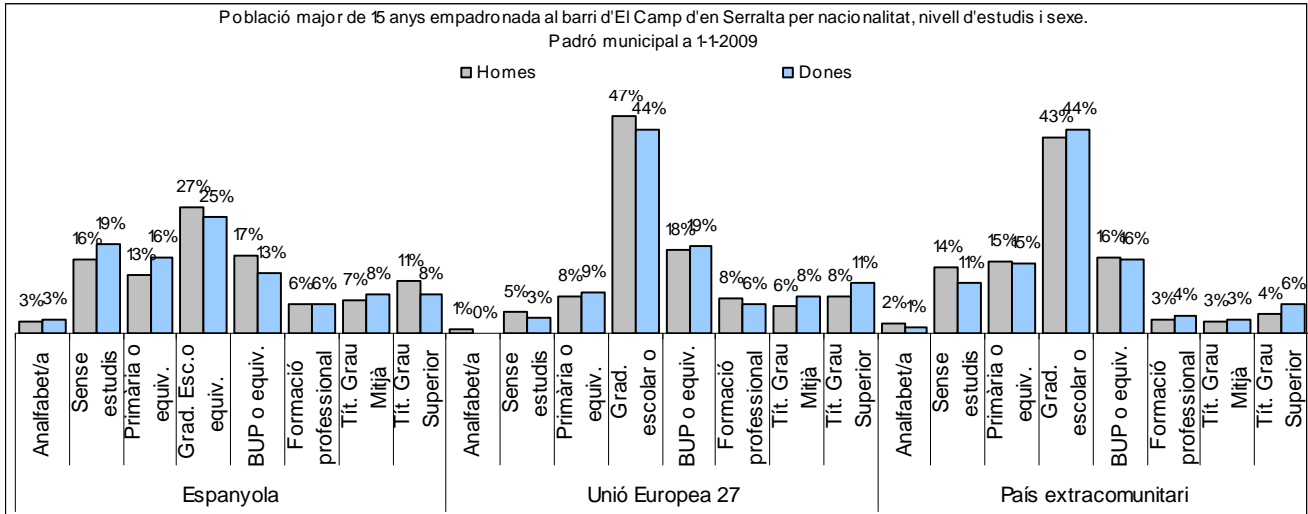
## 2. Gràfics de població general





### 3. Gràfics de població de nacionalitat estrangera





#### 4. Taules de població

Nacionalitat	El Camp d'en Serralta			% sobre total població			% sobre nacionalitat estrangera		
	Total	Homes	Dones	Total	Homes	Dones	Total	Homes	Dones
<b>Total població</b>	<b>13.198</b>	<b>6.229</b>	<b>6.969</b>	<b>100</b>	<b>100</b>	<b>100</b>	-	-	-
Espanyola	10.447	4.832	5.615	79,2	77,6	80,6	-	-	-
<b>Estrangera</b>	<b>2.749</b>	<b>1.397</b>	<b>1.352</b>	<b>20,8</b>	<b>22,4</b>	<b>19,4</b>	<b>100</b>	<b>100</b>	<b>100</b>
Unió Europea 27	840	432	408	6,4	6,9	5,9	30,6	30,9	30,2
Resta d'Europa	71	31	40	0,5	0,5	0,6	2,6	2,2	3,0
Llatinoamericana	1.409	641	768	10,7	10,3	11,0	51,3	45,9	56,8
Asiàtica	125	74	51	0,9	1,2	0,7	4,5	5,3	3,8
Africana	282	210	72	2,1	3,4	1,0	10,3	15,0	5,3
Altres nacionalitats	22	9	13	0,2	0,1	0,2	0,8	0,6	1,0
Apàtrides	2	0	2	0,0	0,0	0,0	-	-	-

Superfície en hectàrees i densitats (persones/hectàrees)										
Zona estadística	Total hectàrees	Dens. població total			Dens. nacionalitat estrangera			Dens. nacionalitat extracomunitària		
		Total	Homes	Dones	Total	Homes	Dones	Total	Homes	Dones
El Camp d'en Serralta	33,4	395,0	186,4	208,6	82,3	41,8	40,5	57,1	28,9	28,3

Font: elaborat per l'Observatori Municipal de la Igualtat a partir de dades del Padró municipal a 1-1-2009. Ajuntament de Palma