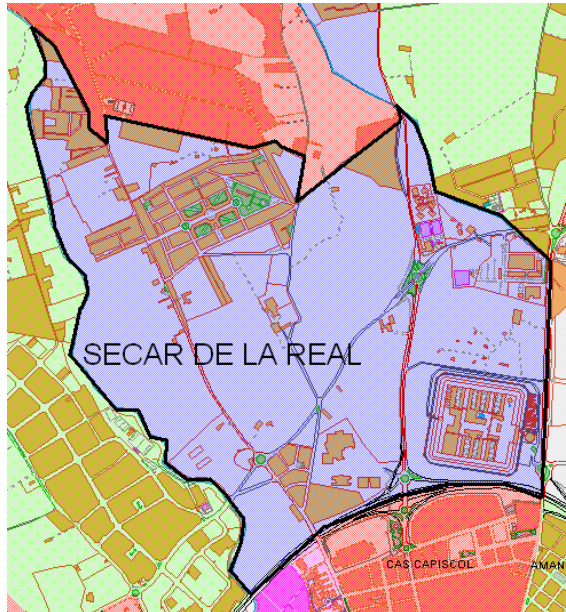


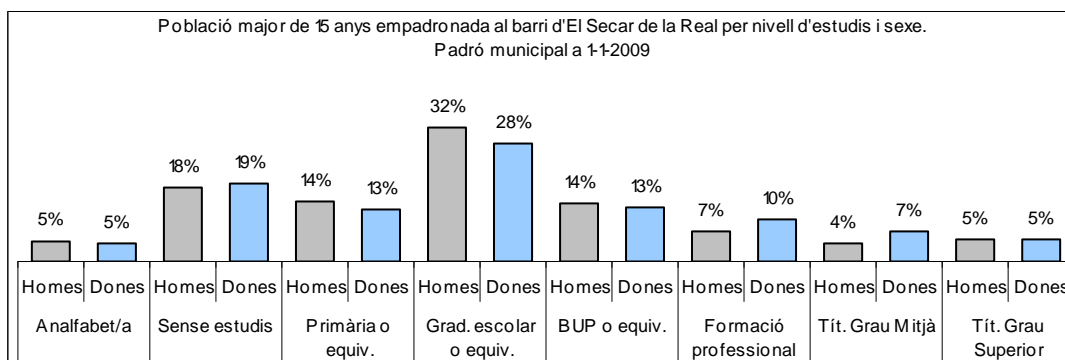
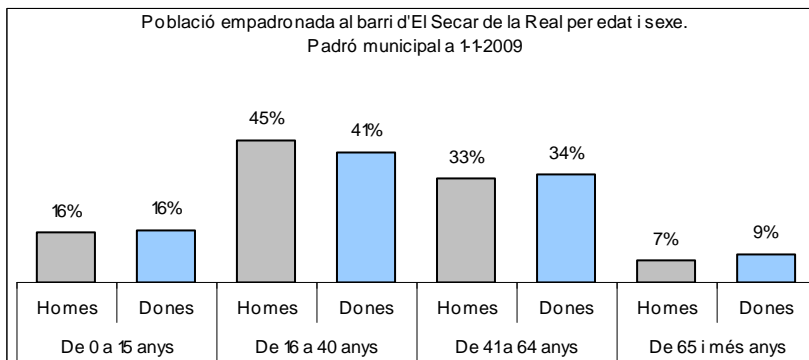
Sector: **Nord**

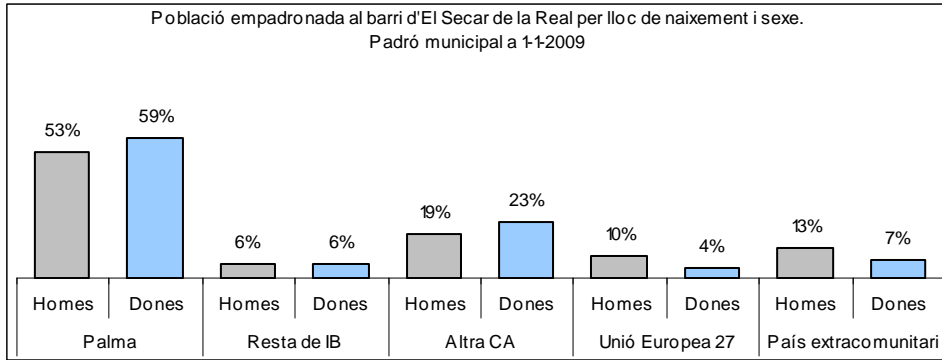
Zona estadística: **041 – El Secar de la Real**

## 1. Mapa del barri

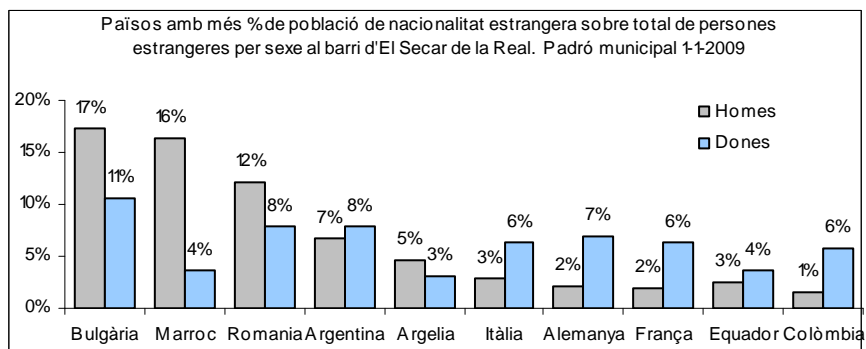
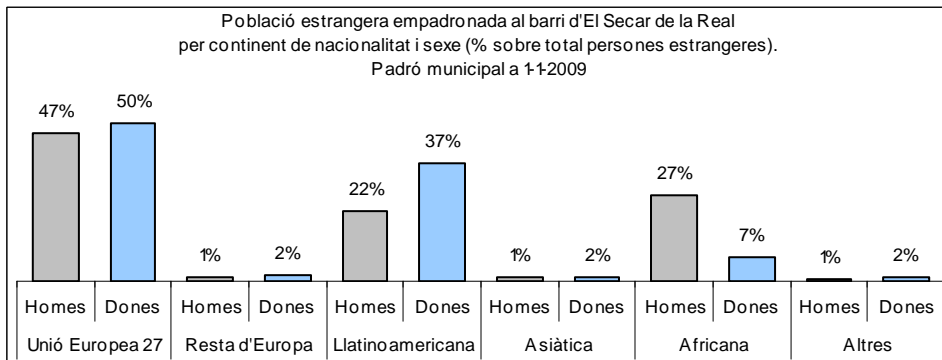
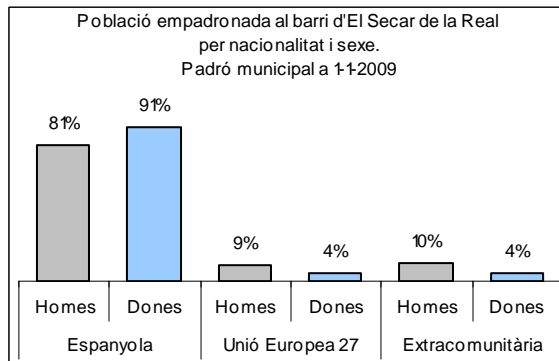


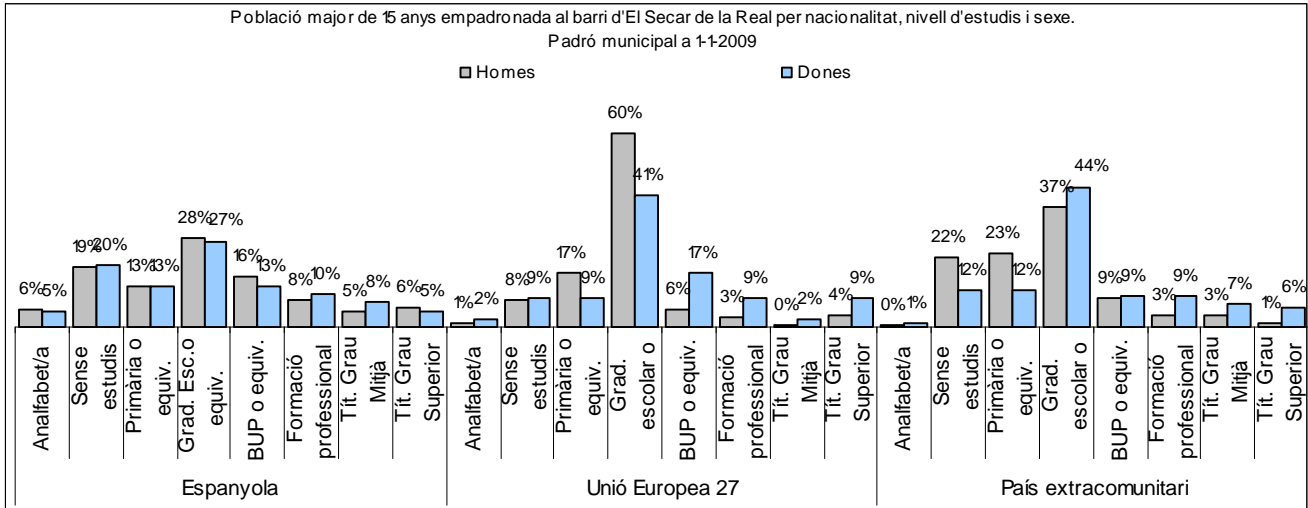
## 2. Gràfics de població general





### 3. Gràfics de població de nacionalitat estrangera





#### 4. Taules de població

Nacionalitat	El Secar de la Real			% sobre total població			% sobre nacionalitat estrangera		
	Total	Homes	Dones	Total	Homes	Dones	Total	Homes	Dones
<b>Total població</b>	<b>4.656</b>	<b>2.472</b>	<b>2.184</b>	<b>100</b>	<b>100</b>	<b>100</b>	-	-	-
Espanyola	3.988	1.994	1.994	85,7	80,7	91,3	-	-	-
<b>Estrangera</b>	<b>668</b>	<b>478</b>	<b>190</b>	<b>14,3</b>	<b>19,3</b>	<b>8,7</b>	<b>100</b>	<b>100</b>	<b>100</b>
Unió Europea 27	319	224	95	6,9	9,1	4,3	47,8	46,9	50,0
Resta d'Europa	10	6	4	0,2	0,2	0,2	1,5	1,3	2,1
Llatinoamericana	178	107	71	3,8	4,3	3,3	26,6	22,4	37,4
Asiàtica	9	6	3	0,2	0,2	0,1	1,3	1,3	1,6
Africana	145	131	14	3,1	5,3	0,6	21,7	27,4	7,4
Altres nacionalitats	7	4	3	0,2	0,2	0,1	1,0	0,8	1,6
Apàtrides	0	0	0	0,0	0,0	0,0	-	-	-

Superfície en hectàrees i densitats (persones/hectàrees)										
Zona estadística	Total hectàrees	Dens. població total			Dens. nacionalitat estrangera			Dens. nacionalitat extracomunitària		
		Total	Homes	Dones	Total	Homes	Dones	Total	Homes	Dones
El Secar de la Real	333,9	13,9	7,4	6,5	2,0	1,4	0,6	1,0	0,8	0,3

Font: elaborat per l'Observatori Municipal de la Igualtat a partir de dades del Padró municipal a 1-1-2009. Ajuntament de Palma