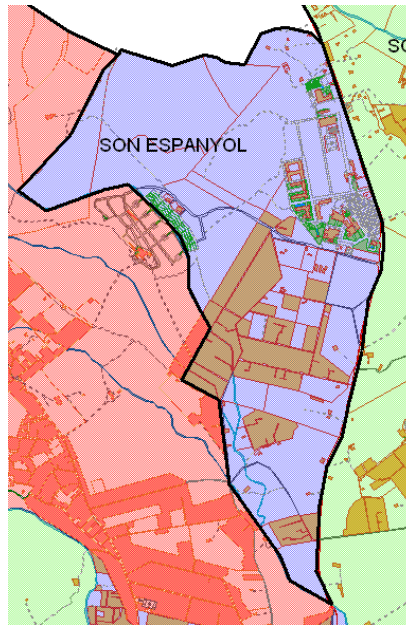
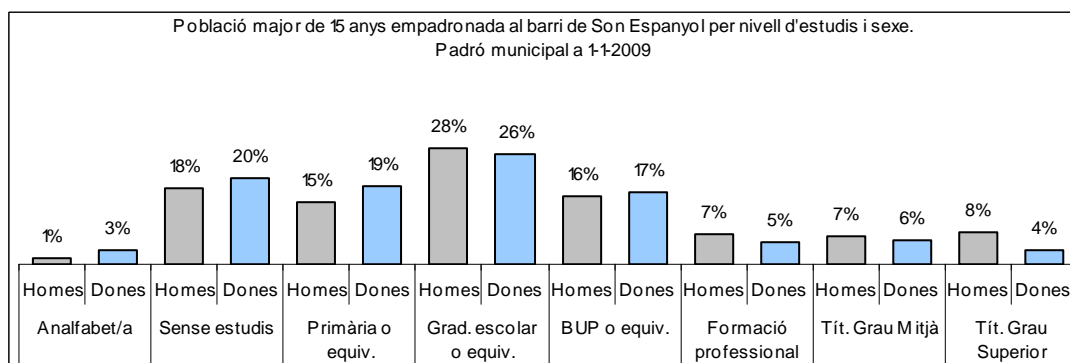
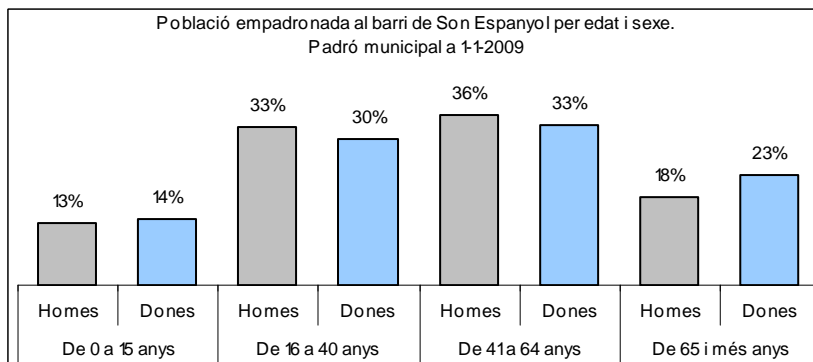
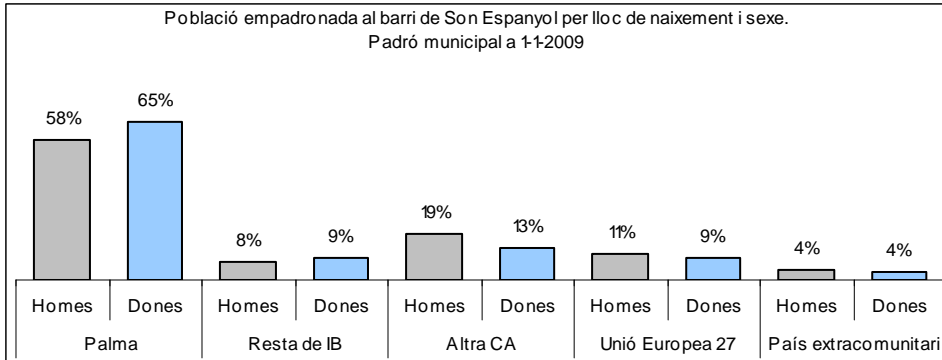


1. Mapa del barri

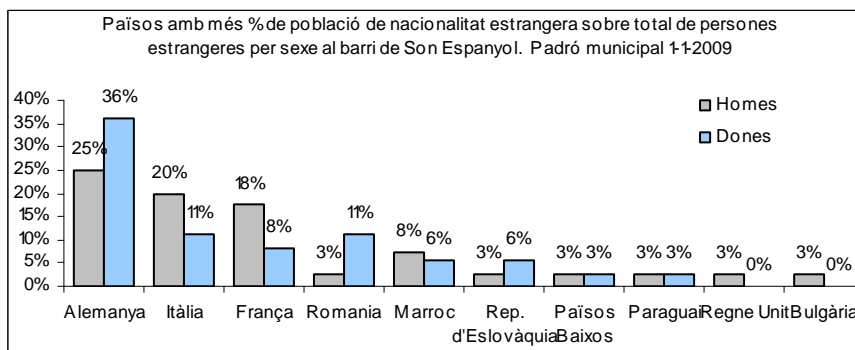
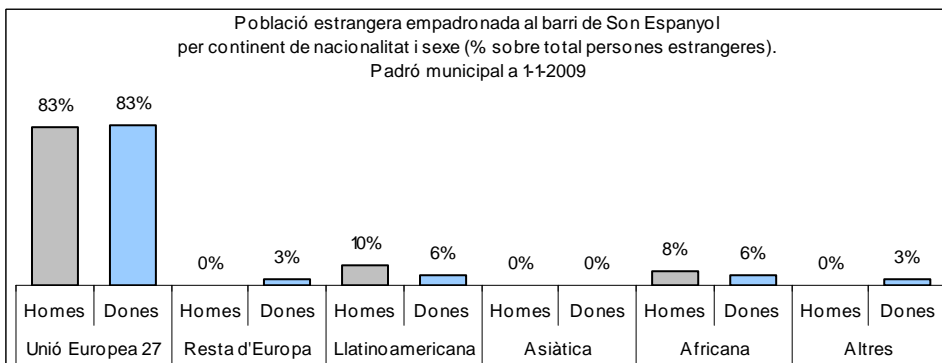
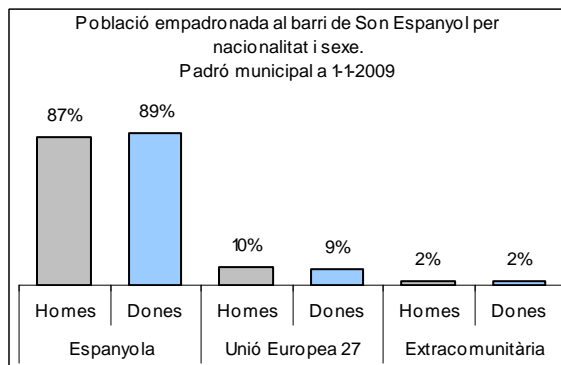


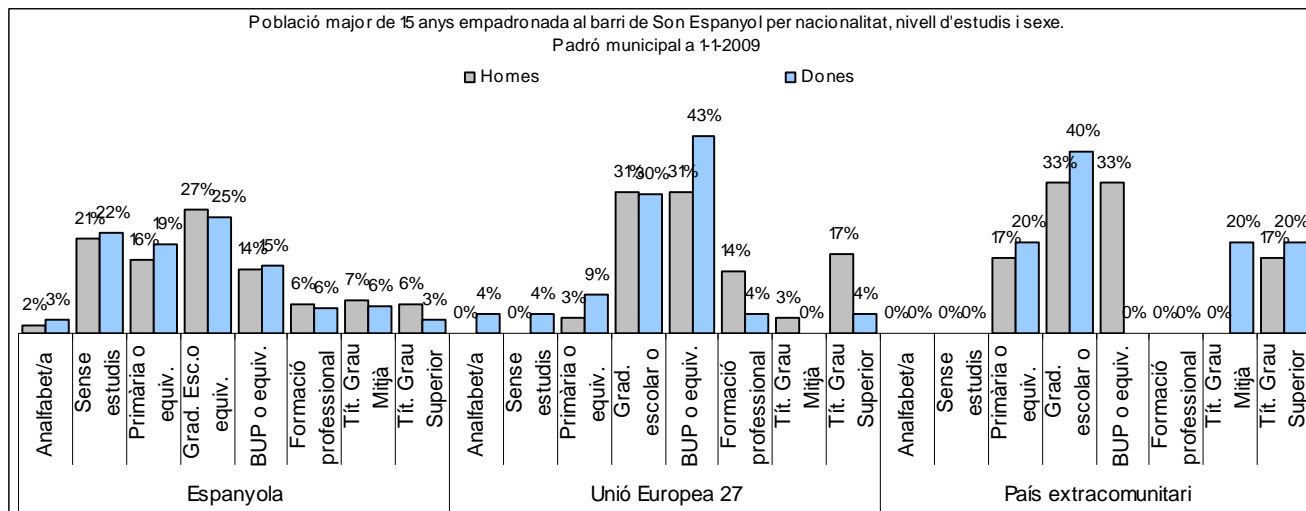
2. Gràfics de població general





3. Gràfics de població de nacionalitat estrangera





4. Taules de població

Nacionalitat	Son Espanyol			% sobre total població			% sobre nacionalitat estrangera		
	Total	Homes	Dones	Total	Homes	Dones	Total	Homes	Dones
Total població	639	315	324	100	100	100	-	-	-
Espanyola	563	275	288	88,1	87,3	88,9	-	-	-
Estrangera	76	40	36	11,9	12,7	11,1	100	100	100
Unió Europea 27	63	33	30	9,9	10,5	9,3	82,9	82,5	83,3
Resta d'Europa	1	0	1	0,2	0,0	0,3	1,3	0,0	2,8
Llatinoamericana	6	4	2	0,9	1,3	0,6	7,9	10,0	5,6
Asiàtica	0	0	0	0,0	0,0	0,0	0,0	0,0	0,0
Africana	5	3	2	0,8	1,0	0,6	6,6	7,5	5,6
Altres nacionalitats	1	0	1	0,2	0,0	0,3	1,3	0,0	2,8
Apàtrides	0	0	0	0,0	0,0	0,0	-	-	-

Superfície en hectàrees i densitats (persones/hectàrees)										
Zona estadística	Total hectàrees	Dens. població total			Dens. nacionalitat estrangera			Dens. nacionalitat extracomunitària		
		Total	Homes	Dones	Total	Homes	Dones	Total	Homes	Dones
Son Espanyol	439,4	1,5	0,7	0,7	0,2	0,1	0,1	0,0	0,0	0,0

Font: elaborat per l'Observatori Municipal de la Igualtat a partir de dades del Padró municipal a 1-1-2009. Ajuntament de Palma