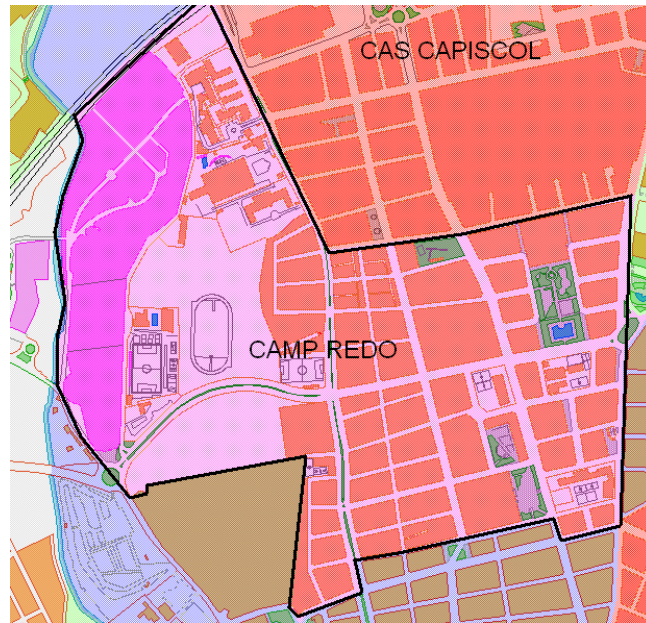


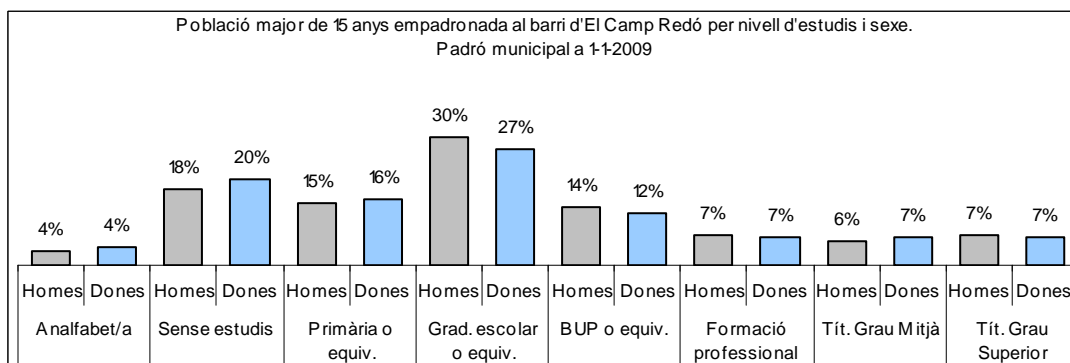
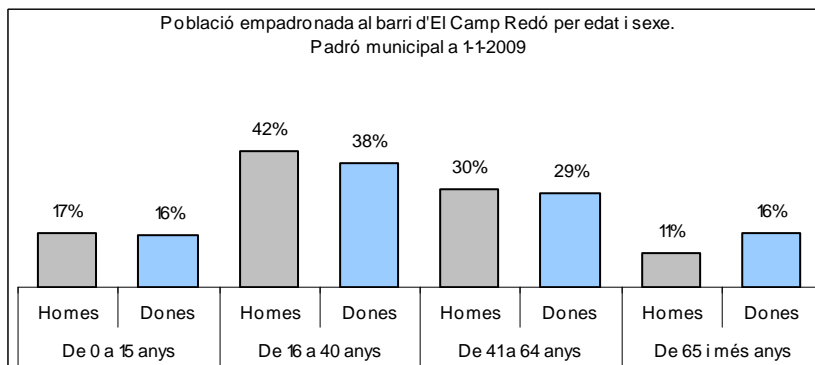
Sector: **Nord**

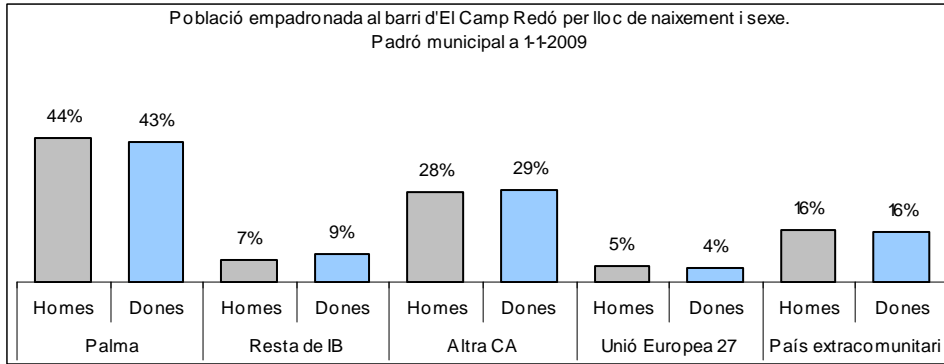
Zona estadística: **046 – El Camp Redó**

1. Mapa del barri

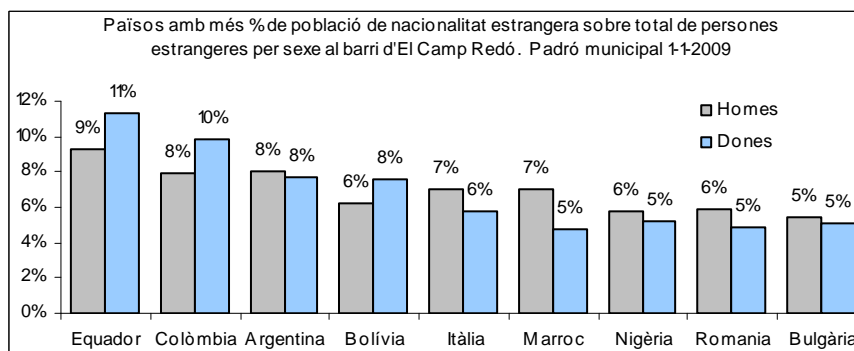
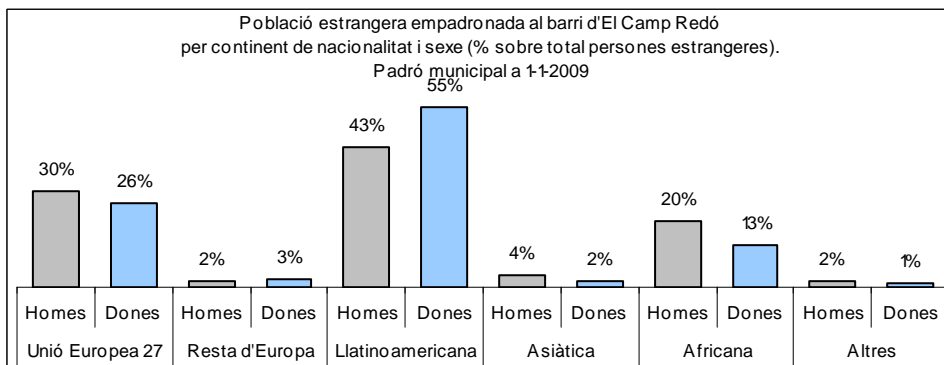
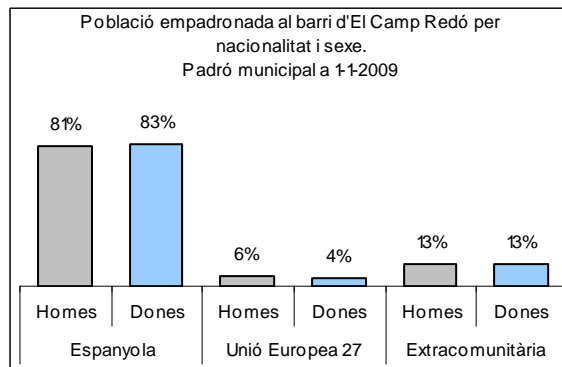


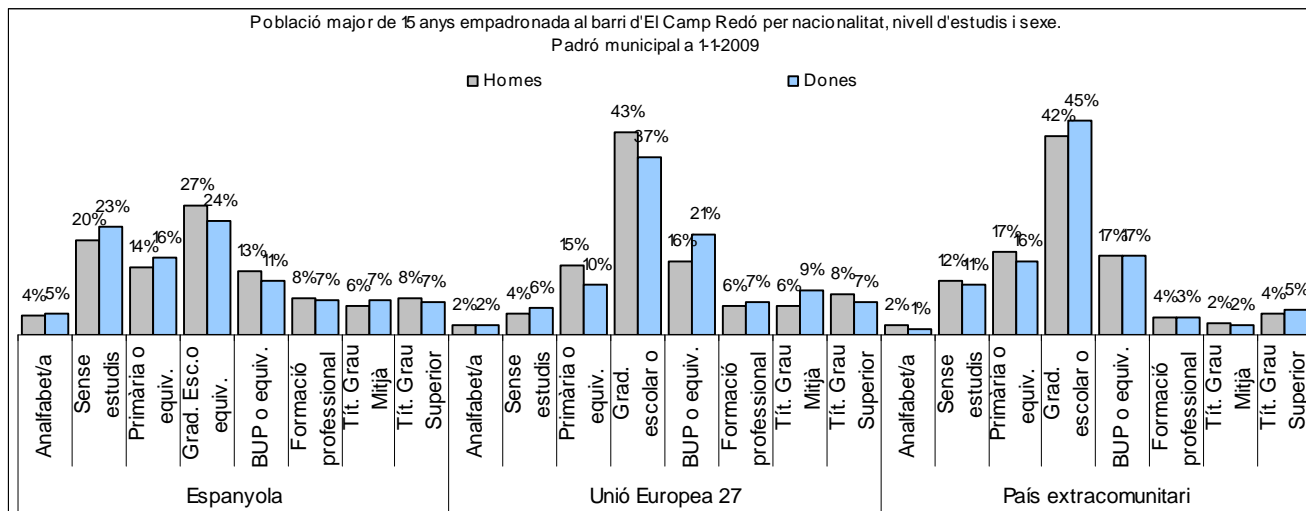
2. Gràfics de població general





3. Gràfics de població de nacionalitat estrangera





4. Taules de població

Nacionalitat	El Camp Redó			% sobre total població			% sobre nacionalitat estrangera		
	Total	Homes	Dones	Total	Homes	Dones	Total	Homes	Dones
Total població	13.715	6.651	7.064	100	100	100	-	-	-
Espanyola	11.255	5.396	5.859	82,1	81,1	82,9	-	-	-
Estrangera	2.458	1.253	1.205	17,9	18,8	17,1	100	100	100
Unió Europea 27	685	370	315	5,0	5,6	4,5	27,9	29,5	26,1
Resta d'Europa	56	23	33	0,4	0,3	0,5	2,3	1,8	2,7
Llatinoamericana	1.208	540	668	8,8	8,1	9,5	49,1	43,1	55,4
Asiàtica	65	46	19	0,5	0,7	0,3	2,6	3,7	1,6
Africana	412	254	158	3,0	3,8	2,2	16,8	20,3	13,1
Altres nacionalitats	32	20	12	0,2	0,3	0,2	1,3	1,6	1,0
Apàtrides	2	2	0	0,0	0,0	0,0	-	-	-

Superfície en hectàrees i densitats (persones/hectàrees)										
Zona estadística	Total hectàrees	Dens. població total			Dens. nacionalitat estrangera			Dens. nacionalitat extracomunitària		
		Total	Homes	Dones	Total	Homes	Dones	Total	Homes	Dones
El Camp Redó	91,4	150,1	72,8	77,3	26,9	13,7	13,2	19,4	9,7	9,7

Font: elaborat per l'Observatori Municipal de la Igualtat a partir de dades del Padró municipal a 1-1-2009. Ajuntament de Palma