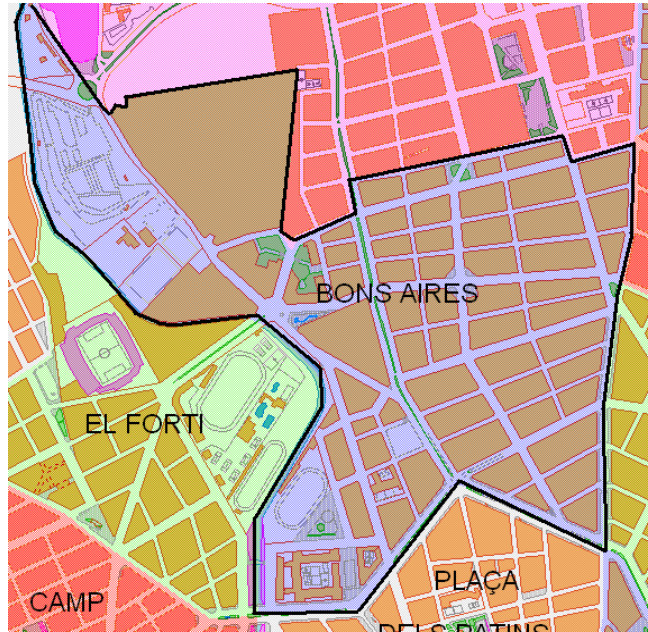


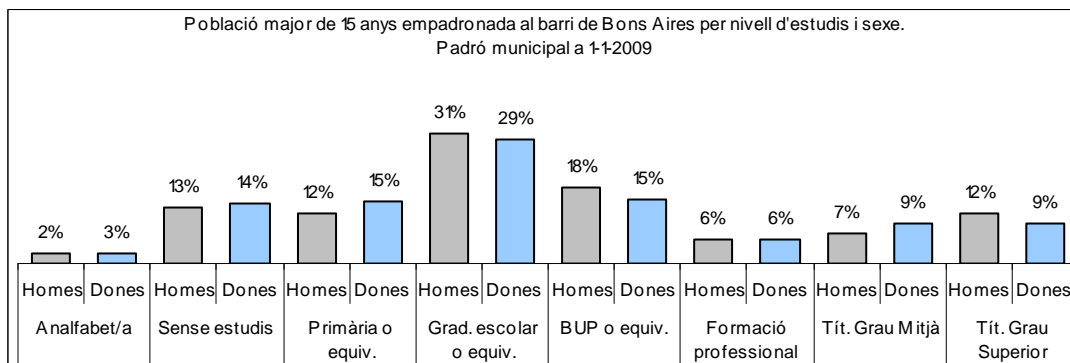
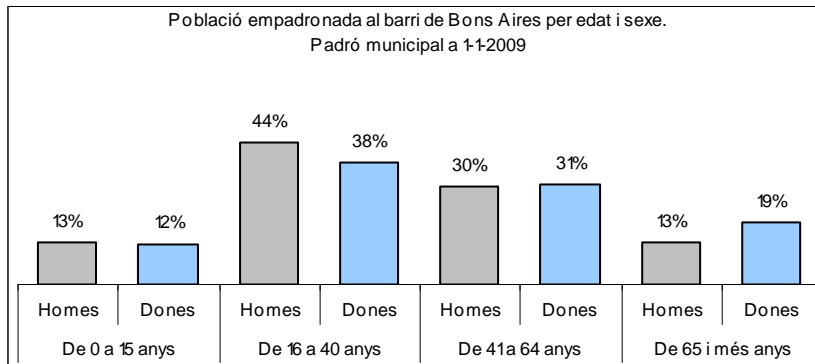
Sector: **Estacions**

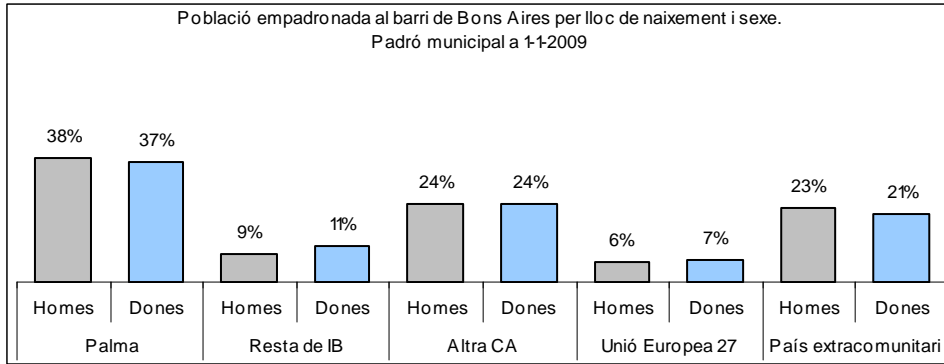
Zona estadística: **047 – Bons Aires**

1. Mapa del barri

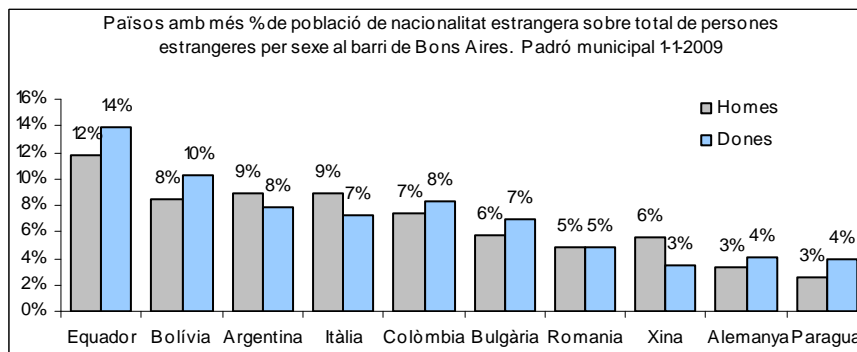
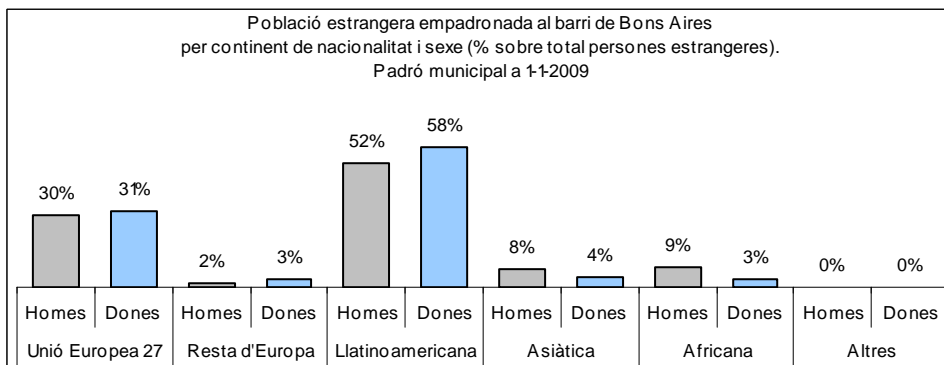
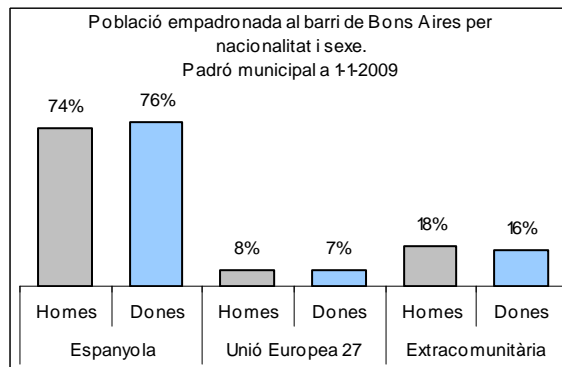


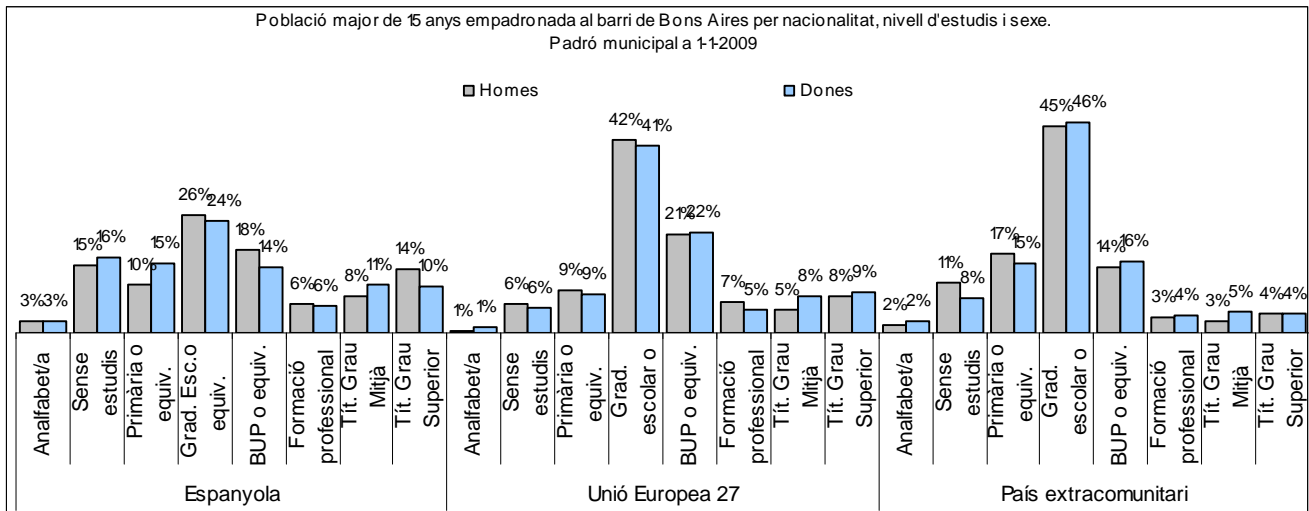
2. Gràfics de població general





3. Gràfics de població de nacionalitat estrangera





4. Taules de població

Nacionalitat	Bons Aires			% sobre total població			% sobre nacionalitat estrangera		
	Total	Homes	Dones	Total	Homes	Dones	Total	Homes	Dones
Total població	19.517	9.270	10.247	100	100	100	-	-	-
Espanyola	14.657	6.853	7.804	75,1	73,9	76,2	-	-	-
Estrangera	4.860	2.417	2.443	24,9	26,1	23,8	100	100	100
Unió Europea 27	1.490	725	765	7,6	7,8	7,5	30,7	30,0	31,3
Resta d'Europa	122	44	78	0,6	0,5	0,8	2,5	1,8	3,2
Llatinoamericana	2.664	1.245	1.419	13,6	13,4	13,8	54,8	51,5	58,1
Asiàtica	287	189	98	1,5	2,0	1,0	5,9	7,8	4,0
Africana	285	207	78	1,5	2,2	0,8	5,9	8,6	3,2
Altres nacionalitats	12	7	5	0,1	0,1	0,0	0,2	0,3	0,2
Apàtrides	0	0	0	0,0	0,0	0,0	-	-	-

Superfície en hectàrees i densitats (persones/hectàrees)										
Zona estadística	Total hectàrees	Dens. població total			Dens. nacionalitat estrangera			Dens. nacionalitat extracomunitària		
		Total	Homes	Dones	Total	Homes	Dones	Total	Homes	Dones
Bons Aires	71,4	273,3	129,8	143,5	68,1	33,8	34,2	47,2	23,7	23,5

Font: elaborat per l'Observatori Municipal de la Igualtat a partir de dades del Padró municipal a 1-1-2009. Ajuntament de Palma