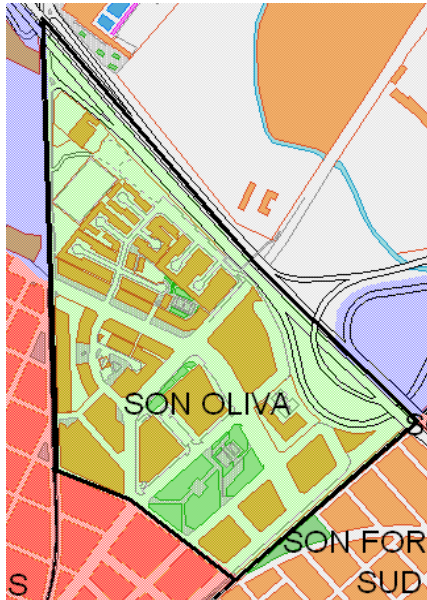
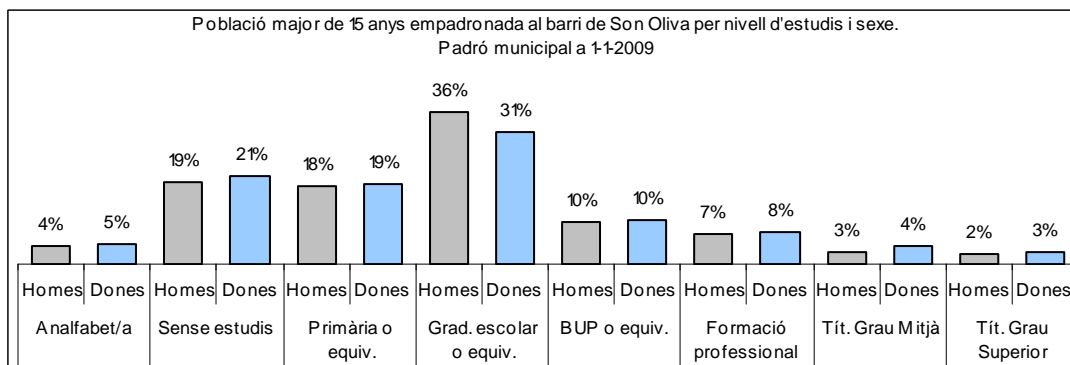
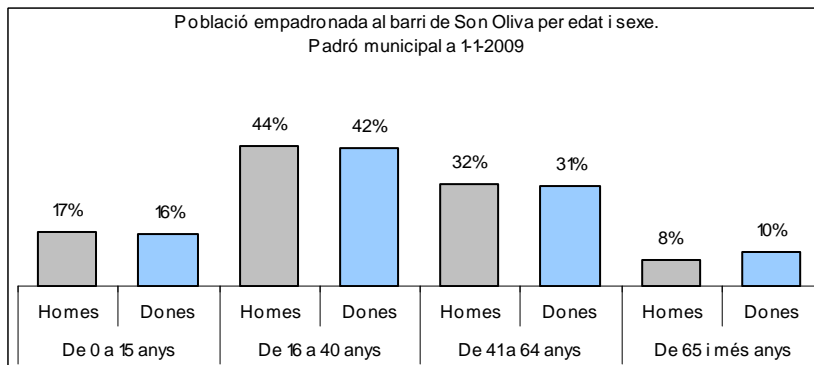
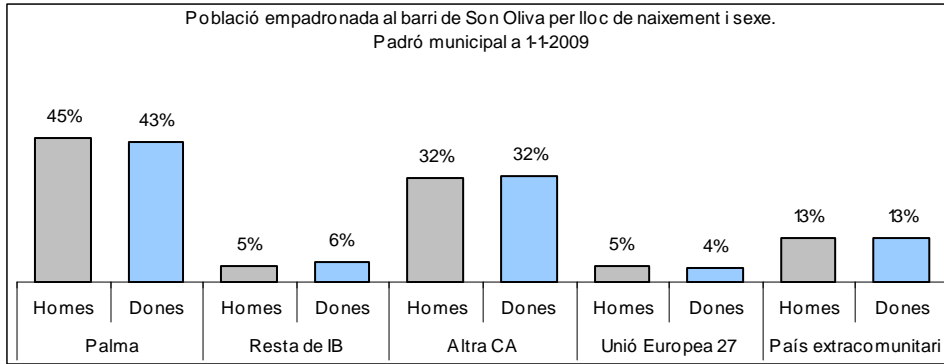


1. Mapa del barri

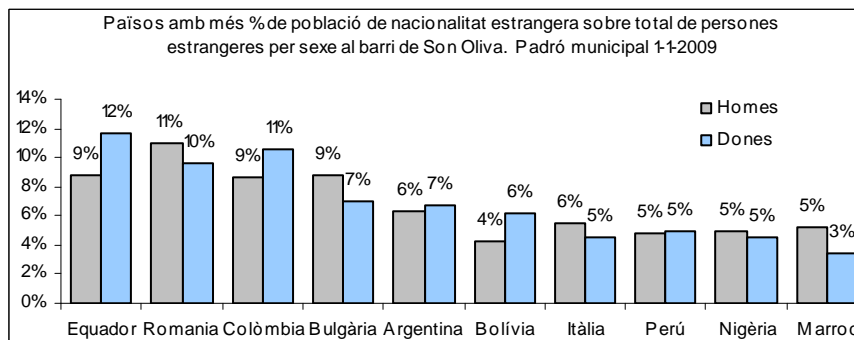
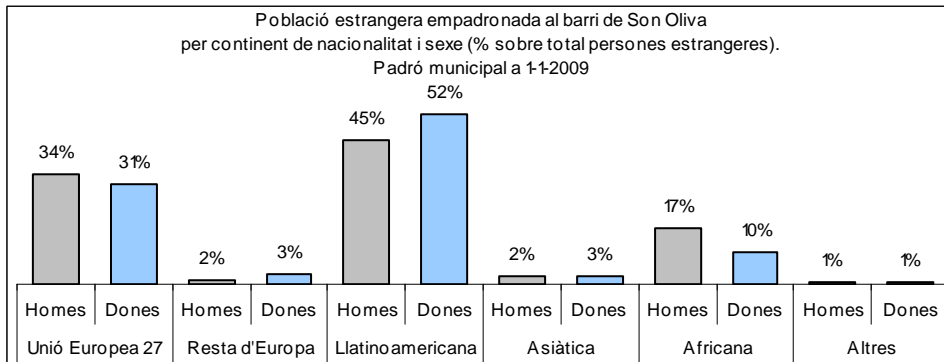
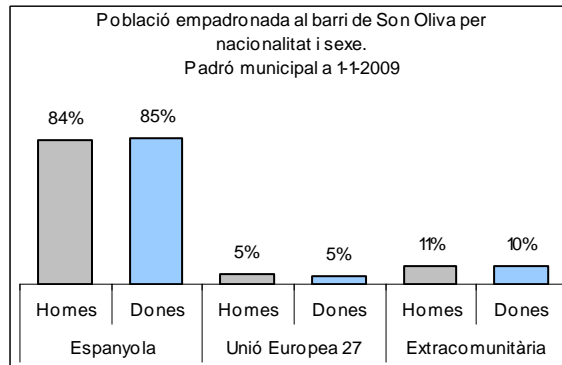


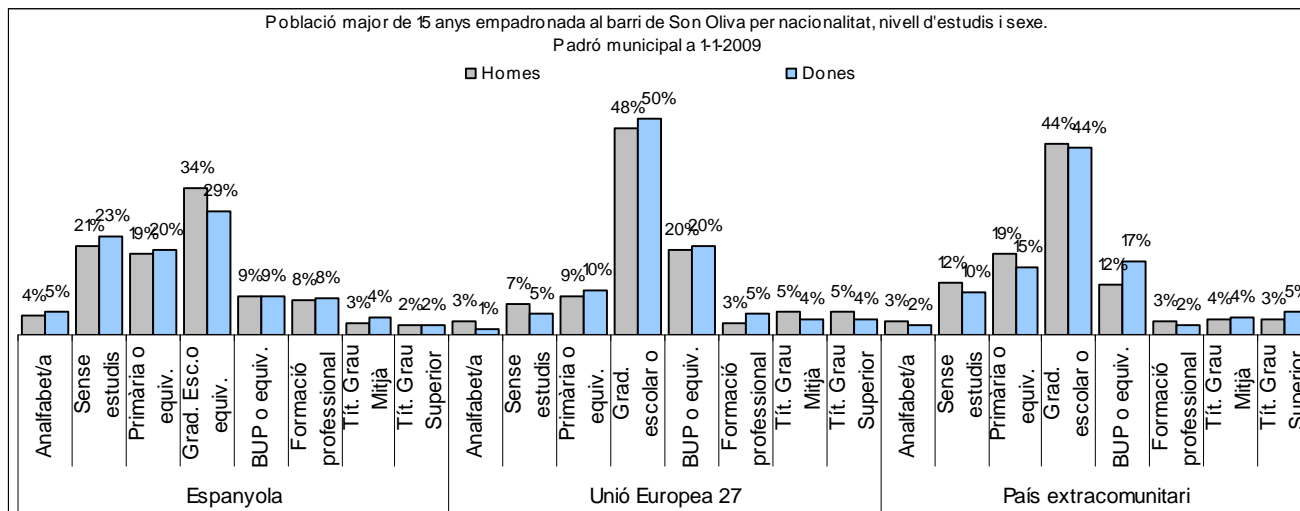
2. Gràfics de població general





3. Gràfics de població de nacionalitat estrangera





4. Taules de població

Nacionalitat	Son Oliva			% sobre total població			% sobre nacionalitat estrangera		
	Total	Homes	Dones	Total	Homes	Dones	Total	Homes	Dones
Total població	6.596	3.281	3.315	100	100	100	-	-	-
Espanyola	5.571	2.759	2.812	84,5	84,1	84,8	-	-	-
Estrangera	1.025	522	503	15,5	15,9	15,2	100	100	100
Unió Europea 27	332	176	156	5,0	5,4	4,7	32,4	33,7	31,0
Resta d'Europa	25	8	17	0,4	0,2	0,5	2,4	1,5	3,4
Llatinoamericana	498	234	264	7,6	7,1	8,0	48,6	44,8	52,5
Asiàtica	26	12	14	0,4	0,4	0,4	2,5	2,3	2,8
Africana	138	89	49	2,1	2,7	1,5	13,5	17,0	9,7
Altres nacionalitats	6	3	3	0,1	0,1	0,1	0,6	0,6	0,6
Apàtrides	0	0	0	0,0	0,0	0,0	-	-	-

Superfície en hectàrees i densitats (persones/hectàrees)										
Zona estadística	Total hectàrees	Dens. població total			Dens. nacionalitat estrangera			Dens. nacionalitat extracomunitària		
		Total	Homes	Dones	Total	Homes	Dones	Total	Homes	Dones
Son Oliva	28,5	231,2	115,0	116,2	35,9	18,3	17,6	24,3	12,1	12,2

Font: elaborat per l'Observatori Municipal de la Igualtat a partir de dades del Padró municipal a 1-1-2009. Ajuntament de Palma